KLM Open 2019

# Oncourse in de praktijk

KONINKLIJKE NEDERLANDSE GOLF FEDERATIE

NATURE · RESOURCES · COMMUNITY
GEO Certified®

PEOPLE
PLANET
PROFIT
GOLF

# De kansen van duurzaamheid

Kwaliteitsverbeteringen

Publiciteit

Financiering

Nieuwe klanten

Betrokkenheid

SUSTAINABLE DEVELOPMENT GOALS
17 GOALS TO TRANSFORM OUR WORLD
1 NO POVERTY
2 ZERO HUNGER
3 GOOD HEALTH AND WELL-BEING
4 QUALITY EDUCATION
5 GENDER EQUALITY
6 CLEAN WATER AND SANITATION
7 AFFORDABLE AND CLEAN ENERGY
8 DECENT WORK AND ECONOMIC GROWTH
9 INDUSTRY, INNOVATION AND INFRASTRUCTURE
10 REDUCED INEQUALITIES
11 SUSTAINABLE CITIES AND COMMUNITIES
12 RESPONSIBLE CONSUMPTION AND PRODUCTION
13 CLIMATE ACTION
14 LIFE BELOW WATER
15 LIFE ON LAND
16 PEACE, JUSTICE AND STRONG INSTITUTIONS
17 PARTNERSHIPS FOR THE GOALS
SUSTAINABLE DEVELOPMENT GOALS

# (Externe) druk

- Wet- en regelgeving
- Bronnengebruik
- Klimaatverandering
- Toenemende verwachtingen
- Reputatie

DANGER
KEEP AWAY

WWF

**A single golf course sucks away 15.000 m³ of water!**

Golf courses absorb millions of cubic metres of water. However in southern Turkey where they are planning to build several courses, the underground water resources are extremely limited. Take action. Help us to stop them.

www.wwf.org.tr

WWF
The par: 200.000 trees!
Building a single golf course puts thousands of trees at stake. However in southern Turkey, they are planning to build several courses simultaneously. Take action. Help us stop them.
www.wwf.org.tr

*“Als wereldwijde miljardensector is het belangrijk dat golf serieuze stappen zet richting duurzaam leiderschap.*

*De programma's die door GEO zijn opgezet samen met de golfsector zijn toonaangevend in de sportwereld en we willen graag dat golf volledig toegewijd wordt en dat de kansen om vooruit te komen aangegrepen worden.”*

Richard Holland, als Director of Development bij WWF

KRW

Klimaat-akkoord

Green Deal

58- GM14-1 Kwaliteitsbanen.pdf - Adobe Acrobat Reader DC
Bestand Bewerken Beeld Venster Help
Start Gereedschappen PP_GOC_Voorlichti... 58- GM14-1 Kwalite... ×
Aanmelden
58 (1 van 2) 75% Delen



TEKST Jan Kees van der Velden BEELD Maarten Eekelaar

# De vrijblijvendheid voorbij

**Duurzaam beleid bij het onderhoud van golfbanen is een must geworden. Het is geen optie meer om bij problemen naar pesticide te grijpen. Dit heeft zo zijn gevolgen voor (het uiterlijk van) de baan, waar golfers mee te maken krijgen. Zaak is om dat goed uit te leggen aan de hand van de voordelen van duurzaam onderhoud.**

Feiten zijn feiten. De aanleg en het onderhoud van golfbanen zal duurzaam moeten gebeuren. De met de overheid afgesloten Green Deal is daar duidelijk over: na 2020 geen gewasbeschermingsmiddelen meer, voor zover technisch mogelijk. Groen & golf gaan bij de NGF

*De golfsector pakt de acties uit de Green Deal goed op. Er zijn kwantitatieve gegevens over het gebruik van gewasbeschermingsmiddelen beschikbaar op basis van 78% respons op enquêtes van alle golfbanen. Bij de beheerders van golfterreinen staan de Green Deal en het duurzaam beheer veelal goed op het netvlies. Bij veel beheerders heeft al een omslag plaatsgevonden: van korte termijn*

PDF exporteren
PDF maken
PDF bewerken
Opmerking
Bestanden combineren
Pagina's indelen
Redigeren
Beveiligen
PDF optimaliseren
Invullen en ondertekenen
Adobe Sign
Verzenden voor revisie
Meer gereedschappen
PDF's converteren en bewerken met Acrobat Pro DC
Gratis proefversie starten

# Waarom GEO?

- Anticiperen op en voldoen aan verander(en)de wet- en regelgeving (bijv. de nieuwe Wet natuurbescherming).

- Beschermen van clubs

*Duurzaamheid moet je willen!*

*Duurzaamheid moet je willen!*

# *Verantwoord omgaan met je Golfbaan*

# Conclusies 1996 - 2018

- De GEO-onderwerpen zijn sinds 2012 vrijwel ongewijzigd.
- Opbouw in 3 fasen uit 2012 blijkt duidelijk en is succesvol.
- Compliance (voldoen aan Nederlandse wet- en regelgeving) is al sinds 2012 een randvoorwaarde.
- Aanpak NGF is steeds gericht op ontzorgen van banen.
- Aanpak tot 2019 was te versnipperd en werd niet makkelijk gevonden.

# De laatste stap: ontwikkelen van OnCourse NL

- Wereldwijd ingrijpende update OnCourse door GEO Foundation eind 2017 (Nederland krijgt als voorloper een jaar uitstel).
- Focus op gebruiksvriendelijkheid en meerwaarde voor de banen en clubs.
- Samenvoegen van alle tools en informatie in één online portal.
- Het duurzaam vastleggen van de GEO-gegevens per baan (cloud-based).
- Vereenvoudigen (her-)certificeringstraject.
- Meer zelfredzaamheid.

gebruiksvriendelijk
& meerwaarde

geloofwaardigheid
& compliance

RAINFOREST ALLIANCE CERTIFIED

MSC www.msc.org

iseal alliance

FSC

FAIRTRADE INTERNATIONAL

GEO Foundation

EGA
European Golf Association

R&A

EUROPEAN TOUR

EUROPEAN GOLF COURSE OWNERS ASSOCIATION
EGCOA

GEO Foundation

EIGCA
EUROPEAN INSTITUTE OF GOLF COURSE ARCHITECTS

FEGGA

# GEO: kwaliteitszorgsysteem

Inzicht & bewustwording

Compliance

Eigen ambitieniveau

Integraal: totale beheerorganisatie

Samenwerking: mensen verbinden

Planmatigheid

# Oude traject

# Nieuwe traject

GEO Certified®
FACILITY

OnCourse®
Nederland

# Andere verbeteringen

- Gemakkelijker in gebruik, sneller om uw informatie in te voeren.
- Meerwaarde - marketing- en communicatiemiddelen om het nog beter uit te dragen.
- Up-to-date *best practices* en naleving van de Nederlandse wet- en regelgeving.
- Blijf jaarlijks snel up-to-date, dus veel minder werk voor hercertificering.
- Ondersteuning voor meer samenwerking tussen commissies en personeel.

# Ge-update GEO-beleid per 1-1-2019

1e certificering of hercertificering:

Documenteer alle (verplichte) informatie in OnCourse Nederland

Audit:

Elk *Onmiddellijk Verbeterpunt* verplicht om aan te pakken vóór certificering v.w.b. *Verplichte Criteria* (compliance)

3-jarige certificering tot de eerste keer hercertificering.

5-jarige certificering voor huidige hercertificeerders

Jaarlijkse korte self-assessment en update in OnCourse Nederland

OnCourse®

GEO Certified® FACILITY

OnCourse®

NATURE · RESOURCES · COMMUNITY
GEO Certified®

GEO
Foundation
NGF

# Aan de gang met OnCourse Nederland

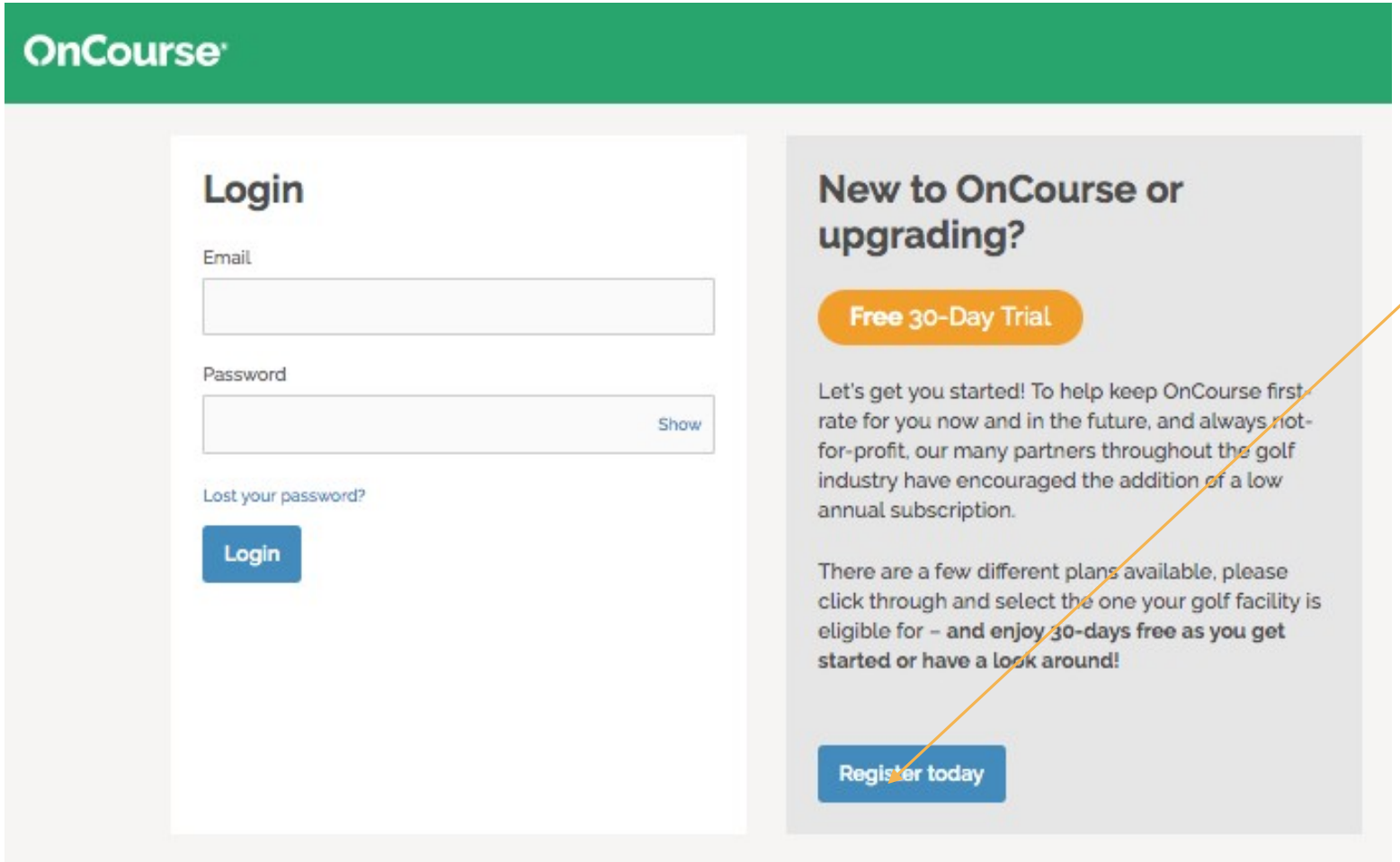


Creëer een nieuw OnCourse account (uw oude login werkt niet meer).

OnCourse® Nederland

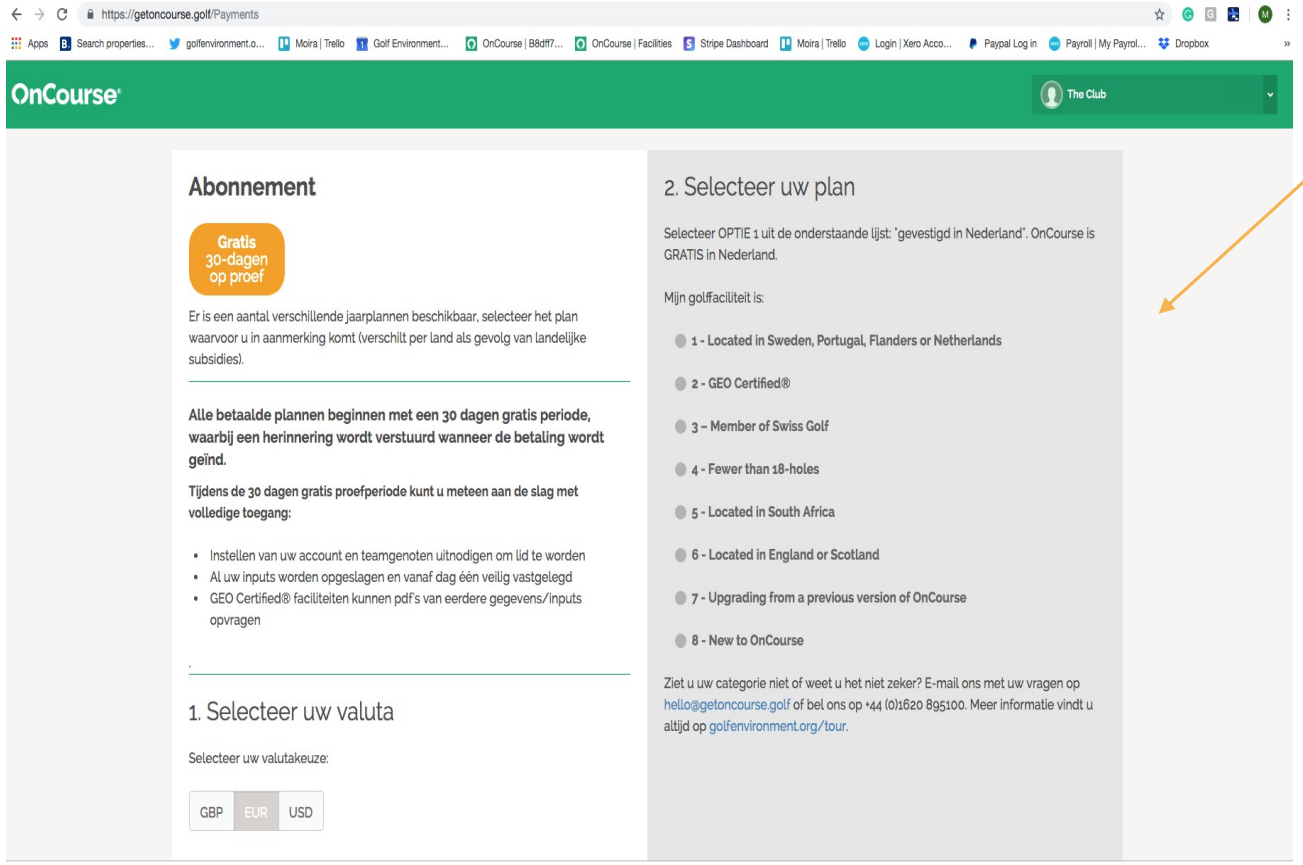


- Selecteer Optie 1
- U kunt daarmee OnCourse gratis gebruiken.
- GEO kan u helpen als u hiermee enige problemen ondervindt...

**hello@getoncourse.golf**

OnCourse® Nederland

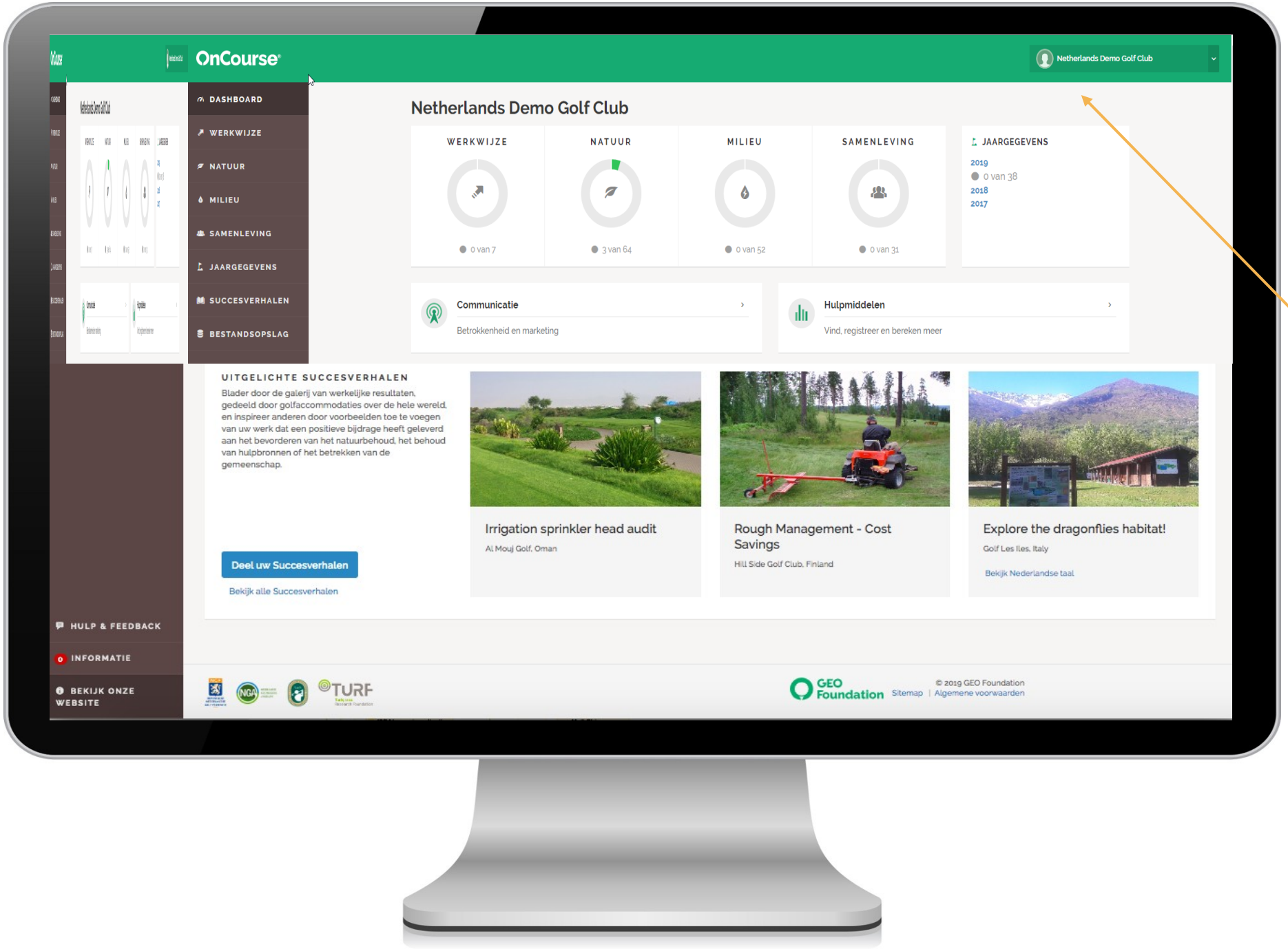


- Het **dashboard** is het centrale navigatiepunt.
- Begin door enkele details van uw baan of club in te vullen.
- Lees dan de **Aanpak** voor een overzicht van het GEO-proces.

OnCourse® Nederland

# Uw duurzaamheidsteam opzetten

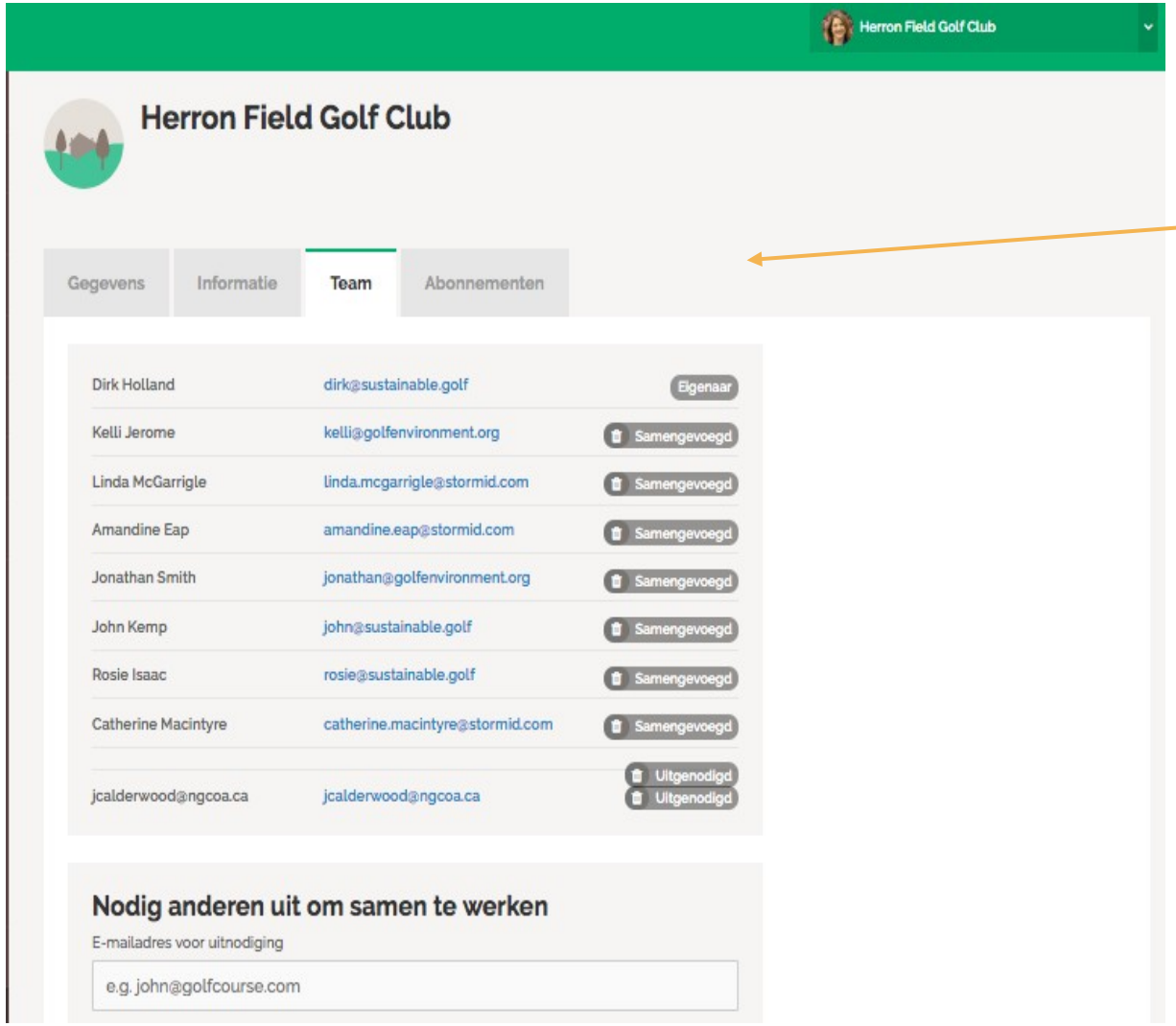


- Nodig andere personen uit tot het OnCourse account.
- Elke persoon kan als zichzelf inloggen en in de account werken.
- Veranderingen worden opgeslagen terwijl u eraan werkt.

OnCourse® Nederland

# Het gebruik van OnCourse

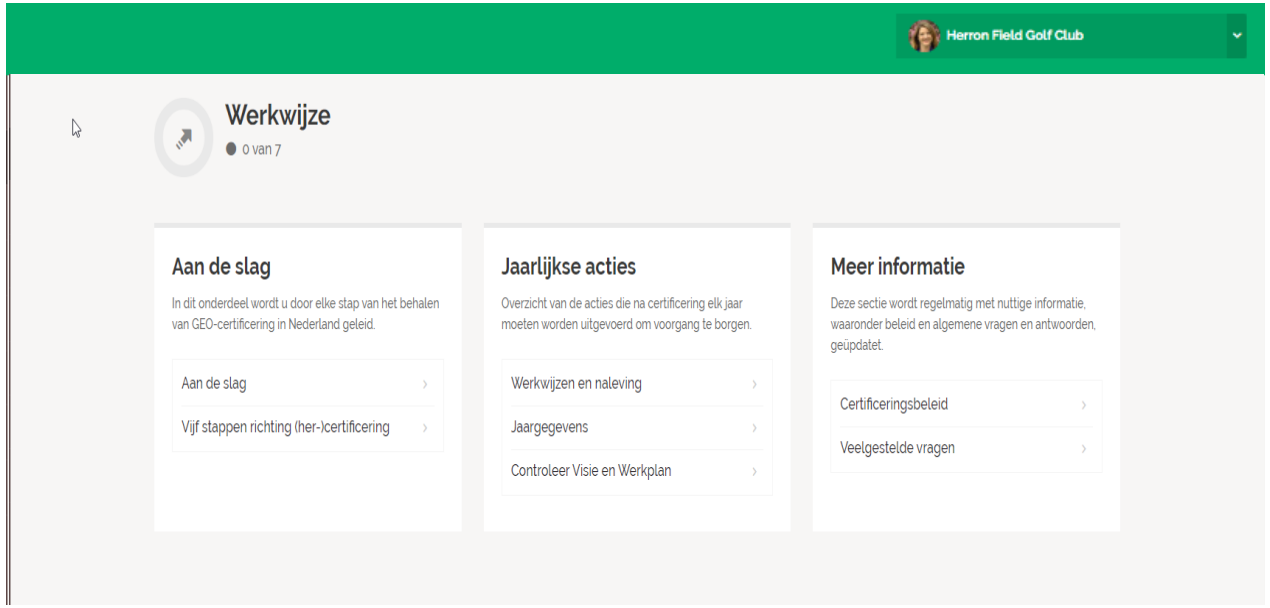


- Een overzicht van het process richting GEO-certificering.
- Handige documenten om door te nemen.
- Lees zeker de Gebruikershandleiding.

OnCourse® Nederland

# OnCourse Nederland (OnC NL)

**actief werken** richting GEO-certificering of GEO-hercertificering

A. In 3 stappen naar (her)-certificering

B. Aanpak Nulmeting

C. Tips

# A. Drie stappen

# OnC NL-programma:  3 fasen

OnCourse NL is (net als het voormalige CtG-programma) opgedeeld in 3 fasen:

1. **FASE I: Inventarisatie/Nulmeting**: onderzoekt u hoe de huidige situatie op uw golfbaan in elkaar zit;
2. **FASE II: Visiefase**: benoemt u welke verbeteringen u wilt gaan realiseren;
3. **FASE III: Werkplanfase**: geeft u aan op welke manier u de verbeteringen in de praktijk van alle dag gaat

# FASE I: uitvoeren Nulmeting

Tijdens de **Nulmeting** onderzoekt u hoe de huidige situatie op
uw golfbaan in elkaar zit:

- U doet dat voor alle 3 OnCourse-hoofdthema's (die per hoofdthema weer uiteenvallen in 3 thema's);
- Doel van de Nulmeting is zoveel mogelijk informatie over uw baan bij elkaar te brengen;
- Deze informatie gebruikt u in fase II om te ontdekken waar u kunt besparen, verbeteren of innoveren;
- De verzamelde informatie kan d OnCourse-portal worden inge s n handig).



# Natuur

3 van 64

## Habitats & biodiversiteit

Begrijp de huidige natuurwaarden op uw golfbaan en vind manieren om geld te besparen en het golfbaanlandschap te verbeteren

- Landschap
- Natuurontwikkeling
- Natuurbeheer

## Gras

Leg de situatie en de acties die u onderneemt vast, terwijl u streeft naar een volledige en verantwoordelijke aanpak voor het grasbeheer, waarbij de nadruk ligt op duurzaamheid en de gezondheid van het gras.

- Gras, bodem en bemesting
- Cultuurtechnische maatregelen
- Voorkomen ziekten en plagen

## Verontreinigingspreventie

Onderzoek welke werkwijzen worden toegepast om de kwaliteit van het milieu te waarborgen, potentieel significante risico's te vermijden en aan alle wettelijke vereisten te voldoen.

**Verminderen verontreinigingsrisico**

- Golfbaan
- Onderhoudsaccommodatie
- Clubhuis

**Bewaken van de waterkwaliteit**

- Golfbaan

# Milieu

0 van 52

## Water

Maak gebruik van methoden om de waterbehoefte op de golfbaan en in gebouwen te verlagen.

**Besparingen**

- Golfbaan

**Verhogen efficiëntie**

- Golfbaan
- Clubhuis
- Onderhoudsaccommodatie

**Herkomst**

- Golfbaan

## Energie

Zoek naar manieren om het totale energieverbuik en het gebruik van fossiele brandstoffen te verlagen door de overstap te maken naar groene energieleveranciers en te kijken of u uw eigen energie kunt opwekken.

**Besparingen**

- Golfbaan
- Clubhuis
- Onderhoudsaccommodatie

**Verhogen efficiëntie**

- Clubhuis
- Onderhoudsaccommodatie

**Herkomst**

- Clubhuis
- Onderhoudsaccommodatie

## Inkoop

Bekijk uw inkoop en afvoer van materialen - gericht op het verminderen, hergebruiken en recyclen, en het uiteindelijk bereiken van het hebben van geen afval.

**Besparingen**

- Clubhuis

**Herkomst**

- Clubhuis
- Onderhoudsaccommodatie

**Afvalreductie, hergebruik en recycling**

- Golfbaan
- Clubhuis
- Onderhoudsaccommodatie

# Samenleving

0 van 31

## Maatschappelijke bijdrage

Creeër extra waarde voor de maatschappij door de accommodatie en het landschap toegankelijker te maken, door lokaal vrijwilligerswerk en liefdadigheid te ondersteunen en door positieve partnerschappen in stand te houden.

- Toegangkelijkheid
- Vrijwilligers en liefdadigheid
- Samenwerkingspartners

## Golfers en medewerkers

Maximaliseer de sociale waarde door het bevorderen van gezondheid en welzijn en door een gastvrije, toegankelijke en inclusieve accomodatie te zijn voor zowel bezoekers als medewerkers.

- Gezondheid en welzijn
- Inclusie
- Werkgelegenheid

## Communicatie

Betrek bezoekers, leden en medewerkers bij de duurzaamheidsinitiatieven van de club. Deel nieuws en verhalen over uw natuur- milieu- en sociale waarden met de hele lokale samenleving.

- Betrokkenheid
- Promoten en vieren

# Belangrijke randvoorwaarde:

# 100% compliance!

# FASE II: visievorming

*Visie: hét lange termijn perspectief van een organisatie. Zonder visie geen richting. Zonder richting geen identiteit!*

In de **Visiefase** van het OnCourse-programma benoemt u de verbeteringen die u als club wilt gaan realiseren

= visievorming:

- U ontwikkelt per thema een visie en bepaalt zelf wat u wilt realiseren of verbeteren (en dus ook wat niet!);
- 9 doelen per periode van 3/5 jaar;
- Alle doelen moeten meetbaa ar zijn;
- Bedenk wel: wat u beloofd m t c



# FASE III: ontwikkeling Werkplannen

In de **Werkplanfase**: geeft u aan op welke manier u de verbeteringen, verwoord in de Visie en in de praktijk van alle dag gaat implementeren:

- U ontwikkelt voor alle doelen uit uw visie  een eigen Werkplan;
- Doel is dat de in de visie verwoorde doelen door het uitvoeren van de Werkplannen binnen 3 of 5 jaar worden gerealiseerd.

# Visie & Werkplannen in OnCourse NL

Binnen OnCourse is een speciale module ontwikkeld, opgebouwd uit een *Instructie* en een *Sjabloon*, waarmee u de doelen en de bijbehorende werkplannen eenvoudig kunt ontwikkelen, vastleggen en de voortgang jaarlijks kunt evalueren.

OnCourse

Netherlands Demo Golf Club

- DASHBOARD
- WERKWIJZE
- NATUUR
- MILIEU
- SAMENLEVING
- JAARGEGEVENS
- SUCCESVERHALEN
- BESTANDSOPSLAG
- HULP & FEEDBACK
- 0 INFORMATIE
- BEKIJK ONZE WEBSITE

# Netherlands Demo Golf Club

| WERKWIJZE | UUR | MILIEU | SAMENLEVING |
|---|---|---|---|
| 0 van 7 | 3 van 64 | 0 van 52 | 0 van 31 |

**JAARGEGEVENS**

2019
0 van 38
2018
2017

**Communicatie**

Betrokkenheid en marketing

**Hulpmiddelen**

Vind, registreer en bereken meer

## UITGELICHTE SUCCESVERHALEN

Blader door de galerij van werkelijke resultaten, gedeeld door golfaccommodaties over de hele wereld, en inspireer anderen door voorbeelden toe te voegen van uw werk dat een positieve bijdrage heeft geleverd aan het bevorderen van het natuurbehoud, het behoud van hulpbronnen of het betrekken van de gemeenschap.

Deel uw Succesverhalen

Bekijk alle Succesverhalen

### Ghaf Tree Planting

Jumeirah Golf Estates, United Arab Emirates

### Corporate Social Responsibility

Aphrodite Hills Golf, Cyprus

### Supporting Players with Disabilities

Troia Golf, Portugal

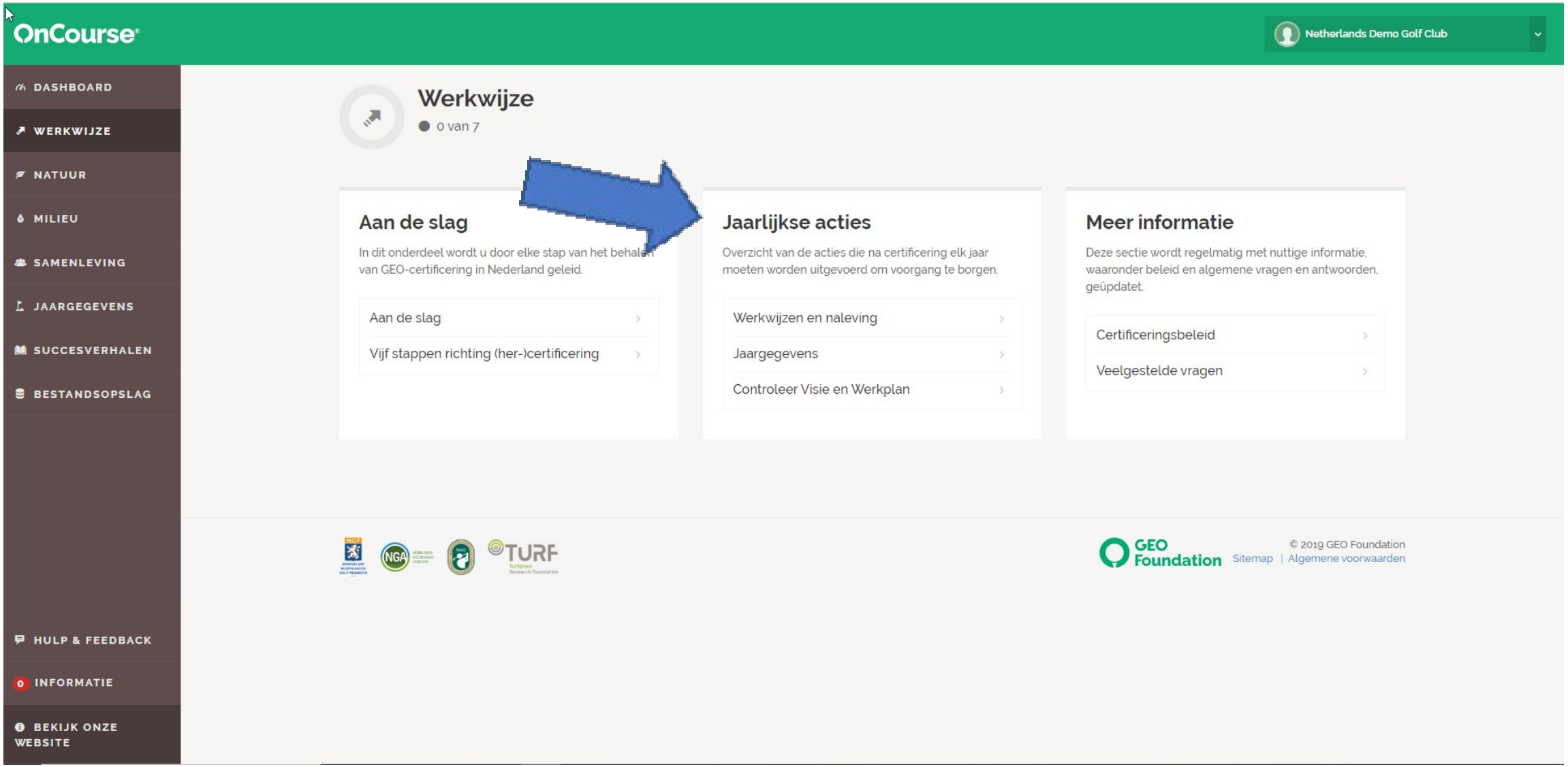
OnCourse
Netherlands Demo Golf Club
DASHBOARD
WERKWIJZE
NATUUR
MILIEU
SAMENLEVING
JAARGEGEVENS
SUCCESVERHALEN
BESTANDSOPSLAG
HULP & FEEDBACK
0 INFORMATIE
BEKIJK ONZE WEBSITE
Werkwijze
0 van 7
Aan de slag
In dit onderdeel wordt u door elke stap van het behalen van GEO-certificering in Nederland geleid.
Aan de slag
Vijf stappen richting (her-)certificering
Jaarlijkse acties
Overzicht van de acties die na certificering elk jaar moeten worden uitgevoerd om voorgang te borgen.
Werkwijzen en naleving
Jaargegevens
Controleer Visie en Werkplan
Meer informatie
Deze sectie wordt regelmatig met nuttige informatie, waaronder beleid en algemene vragen en antwoorden, geüpdatet.
Certificeringsbeleid
Veelgestelde vragen
GEO Foundation
© 2019 GEO Foundation
Sitemap | Algemene voorwaarden

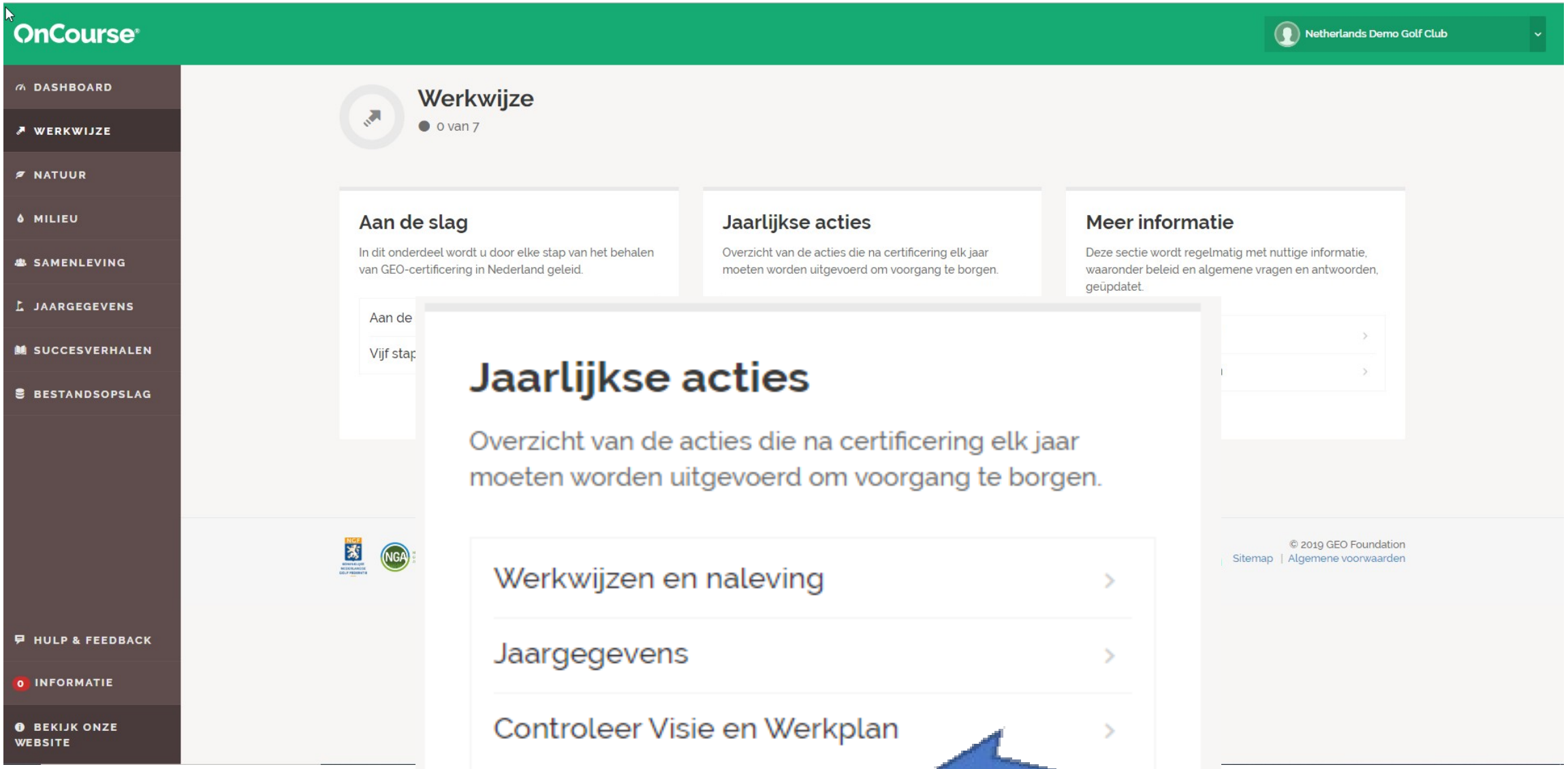


# Jaarlijkse acties

Overzicht van de acties die na certificering elk jaar moeten worden uitgevoerd om voorgang te borgen.

- Werkwijzen en naleving
- Jaargegevens
- Controleer Visie en Werkplan

OnCourse

Netherlands Demo Golf Club

- DASHBOARD
- WERKWIJZE
- NATUUR
- MILIEU
- SAMENLEVING
- JAARGEGEVENS
- SUCCESVERHALEN
- BESTANDSOPSLAG
- HULP & FEEDBACK
- INFORMATIE
- BEKIJK ONZE WEBSITE

https://getoncourse.golf/dashboard

Werkwijze › Jaarlijkse acties › Controleer Visie en Werkplan

# Controleer Visie en Werkplan

Noodzakelijk voor certificering

- [ ] Denk na over uw visie en bekijk de voortgang van uw werkplan
- [ ] Upload een aangepaste werkplan, indien van toepassing
- [ ] Zorg ervoor dat alle Continue Verbeterpunten van de verifier worden verwerkt in het Werkplan.

Voeg notities toe

- [ ] **Alles wat momenteel van toepassing is, is aangevinkt**

## Werkplan herzien (vereist voor verlenging van certificering)

Het is belangrijk om aan het begin van elk jaar uw Visie- en Werkplandocument te bekijken en de voorgang te toetsen tegen de gestelde doelen. Als er wijzigingen zijn aangebracht, upload dan een herzien document.

Werkplannen moeten ook Continue Verbeterpunten bevatten die u gezamenlijk vaststelt en die belangrijk worden geacht voordat uw volgende certificering plaatsvindt.

Klik hier om de Visie en het Werkplan te downloaden Begleiding en Sjabloon.

Ga terug naar
**Jaargegevens**

Ga verder naar
**Certificeringsbeleid**

© 2019 GEO Foundation

OnCourse

Netherlands Demo Golf Club

- DASHBOARD
- WERKWIJZE
- NATUUR
- MILIEU
- SAMENLEVING
- JAARGEGEVENS
- SUCCESVERHALEN
- BESTANDSOPSLAG
- HULP & FEEDBACK
- INFORMATIE
- BEKIJK ONZE WEBSITE

https://getoncourse.golf/dashboard

Werkwijze › Jaarlijkse acties › Controleer Visie en Werkplan

# Controleer Visie en Werkplan

Noodzakelijk voor certificering

- Denk na over uw visie en bekijk de voortgang van uw werkplan
- Upload een aangepaste werkplan, indien van toepassing
- Zorg ervoor dat alle Continue Verbeterpunten van de verifier worden verwerkt in het Werkplan.

Voeg notities toe

- **Alles wat momenteel van toepassing is, is aangevinkt**

## Werkplan herzien (vereist voor verlenging van certificering)

Het is belangrijk om aan het begin van elk jaar uw Visie- en Werkplandocument te bekijken en de voorgang te toetsen tegen de gestelde doelen. Als er wijzigingen zijn aangebracht, upload dan een herzien document.

Werkplannen moeten ook Continue Verbeterpunten bevatten die u gezamenlijk vaststelt en die belangrijk worden geacht voordat uw volgende certificering plaatsvindt.

Klik hier om de Visie en het Werkplan te downloaden Begleiding en Sjabloon, .

Ga teru
Jaarge

verder naar
ngsbeleid

2019 GEO Foundation
emene voorwaarden

## Werkplanherziening (vereist voor verlenging van de certificering)

Het is belangrijk om aan het begin van elk jaar uw Visie- en Werkplandocument te bekijken en de voorgang te toetsen tegen de gestelde doelen.out. Als er wijzigingen zijn aangebracht, upload dan een herzien document.

Werkplannen moeten ook Continue verbeterpunten bevatten die aangegeven zijn door de Controleur voor eventuele verbeteringen die belangrijk worden geacht voordat uw volgende certificering plaatsvindt.

Klik hier om de Visie en het Werkplan te downloaden Begleiding and Sjabloon, documents if you haven't already.

OnCourse

Netherlands Demo Golf Club

- DASHBOARD
- WERKWIJZE
- NATUUR
- MILIEU
- SAMENLEVING
- JAARGEGEVENS
- SUCCESVERHALEN
- BESTANDSOPSLAG
- HULP & FEEDBACK
- INFORMATIE
- BEKIJK ONZE WEBSITE

https://getoncourse.golf/dashboard

Werkwijze › Jaarlijkse acties › Controleer Visie en Werkplan

# Controleer Visie en Werkplan

Noodzakelijk voor certificering

- Denk na over uw visie en bekijk de voortgang van uw werkplan
- Upload een aangepaste werkplan, indien van toepassing
- Zorg ervoor dat alle Continue Verbeterpunten van de verifier worden verwerkt in het Werkplan.

Voeg notities toe

- **Alles wat momenteel van toepassing is, is aangevinkt**

## Werkplan herzien (vereist voor verlenging van certificering)

Het is belangrijk om aan het begin van elk jaar uw Visie- en Werkplandocument te bekijken en de voorgang te toetsen tegen de gestelde doelen. Als er wijzigingen zijn aangebracht, upload dan een herzien document.

Werkplannen moeten ook Continue Verbeterpunten bevatten die u gezamenlijk vaststelt en die belangrijk worden geacht voordat uw volgende certificering plaatsvindt.

Klik hier om de Visie en het Werkplan te downloaden Begleiding en Sjabloon, .

Ga teru
Jaarge

verder naar
ngsbeleid

2019 GEO Foundation
emene voorwaarden

## Werkplanherziening (vereist voor verlengin de certificering)

Het is belangrijk om aan het begin van elk jaar uw Visie erkplandocument te bekijken en de voorgang te toetsen tegen de gestelde doelen.o er wijzigingen zijn aangebracht, upload dan een herzien document.

Werkplannen moeten ook Continue verbeterpunten be die aangegeven zijn door de Controleur voor eventuele verbeteringen die belang geacht voordat uw volgende certificering plaatsvindt.

Klik hier om de Visie en het Werkplan te downloaden Begleiding and Sjabloon, documents if you haven't already.

# B. Aanpak nulmeting

# Hulpmiddelen

De OnCourse Nederland-portal wordt ondersteund door:

1. www.golfbaandataviewer.nl
2. Extra hulpmiddelen

# www.golfbaandataviewer.n

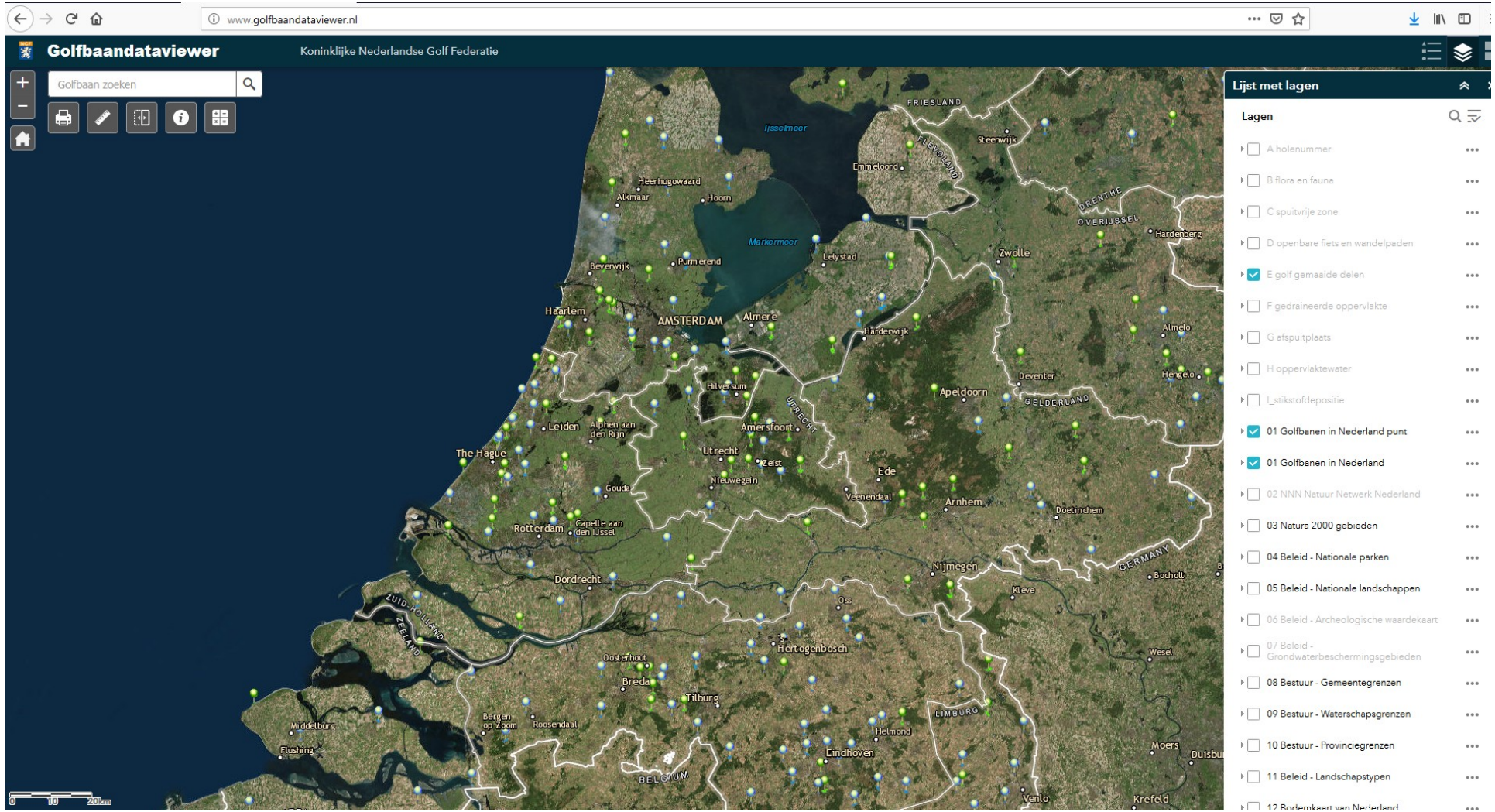
www.golfbaandataviewer.nl
Golfbaandataviewer
Koninklijke Nederlandse Golf Federatie
Golfbaan zoeken
Lijst met lagen
Lagen
A holenummer
B flora en fauna
C spuitvrije zone
D openbare fiets en wandelpaden
E golf gemaaide delen
F gedraineerde oppervlakte
G afspuitplaats
H oppervlaktewater
I_stikstofdepositie
01 Golfbanen in Nederland punt
01 Golfbanen in Nederland
02 NNN Natuur Netwerk Nederland
03 Natura 2000 gebieden
04 Beleid - Nationale parken
05 Beleid - Nationale landschappen
06 Beleid - Archeologische waardekaart
07 Beleid - Grondwaterbeschermingsgebieden
08 Bestuur - Gemeentegrenzen
09 Bestuur - Waterschapsgrenzen
10 Bestuur - Provinciegrenzen
11 Beleid - Landschapstypen
12 Bodemkaart van Nederland
FRIESLAND
Ijsselmeer
Markermeer
Steenwijk
Emmeloord
Heerhugowaard
Alkmaar
Hoorn
Lelystad
Zwolle
Hardenberg
Beverwijk
Purmerend
Haarlem
AMSTERDAM
Almere
Harderwijk
Almelo
Hengelo
Deventer
Apeldoorn
GELDERLAND
Hilversum
Leiden
Alphen aan den Rijn
Amersfoort
UTRECHT
The Hague
Utrecht
Zeist
Ede
Nieuwegein
Gouda
Veenendaal
Arnhem
Doetinchem
Rotterdam
Capelle aan den IJssel
Nijmegen
GERMANY
Bocholt
Dordrecht
Kleve
Oss
ZUID-HOLLAND
ZEELAND
's-Hertogenbosch
Wesel
Oosterhout
Breda
Tilburg
LIMBURG
Middelburg
Bergen op Zoom
Roosendaal
Helmond
Flushing
Eindhoven
Moers
BELGIUM
Venlo
Krefeld
0
10
20km

www.golfbaandataviewer.nl

# Golfbaandataviewer

Koninklijke Nederlandse Golf Federatie

Golfbaan zoeken

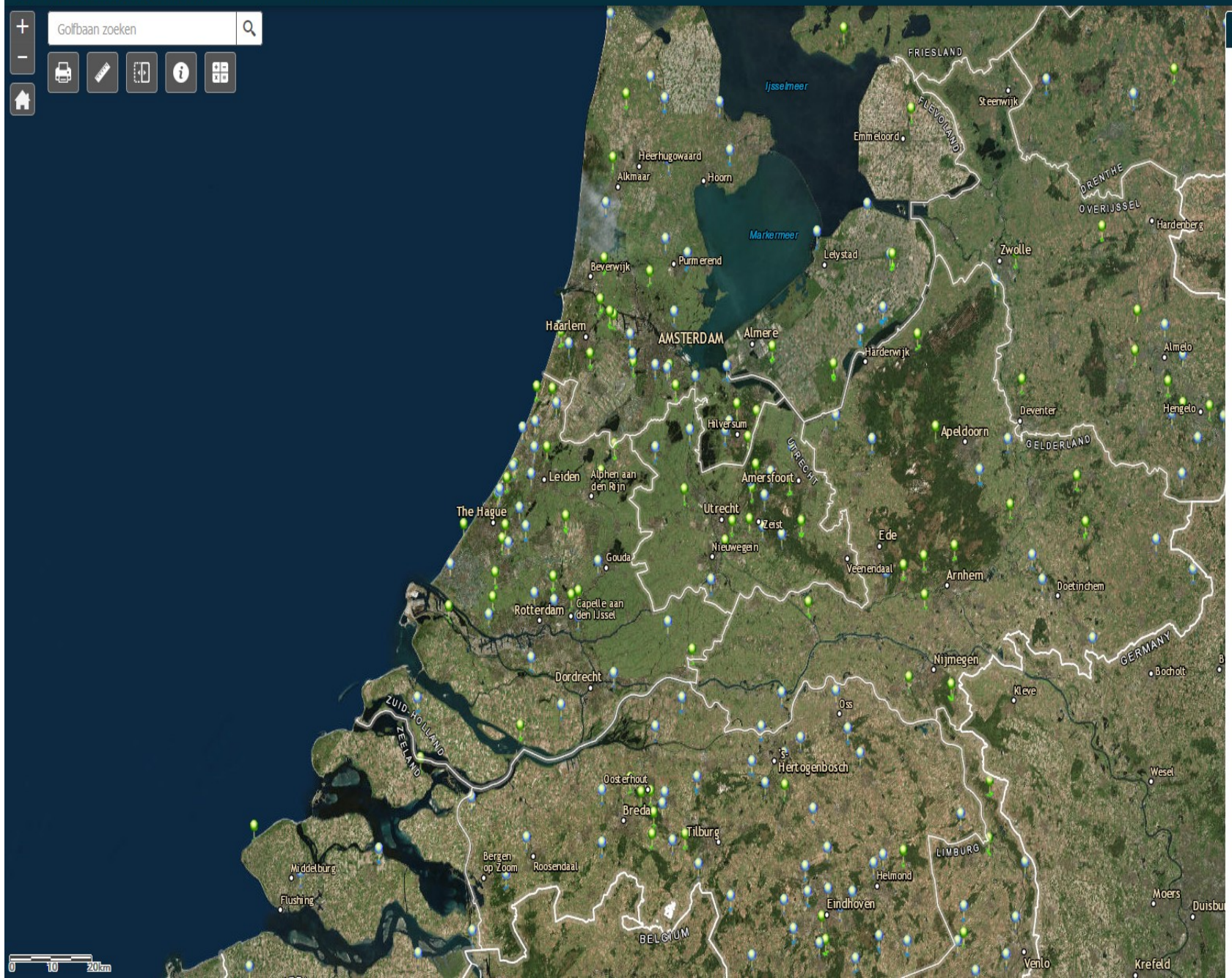


## Lijst met lagen

Lagen

- A holenummer
- B flora en fauna
- C spuitvrije zone
- D openbare fiets en wandelpaden
- [x] E golf gemaaide delen
- F gedraineerde oppervlakte
- G afspuitplaats
- H oppervlaktewater
- I_stikstofdepositie
- [x] 01 Golfbanen in Nederland punt
- [x] 01 Golfbanen in Nederland
- 02 NNN Natuur Netwerk Nederland
- 03 Natura 2000 gebieden
- 04 Beleid - Nationale parken
- 05 Beleid - Nationale landschappen
- 06 Beleid - Archeologische waardekaart
- 07 Beleid - Grondwaterbeschermingsgebieden
- 08 Bestuur - Gemeentegrenzen
- 09 Bestuur - Waterschapsgrenzen
- 10 Bestuur - Provinciegrenzen
- 11 Beleid - Landschapstypen
- 12 Bodemkaart van Nederland

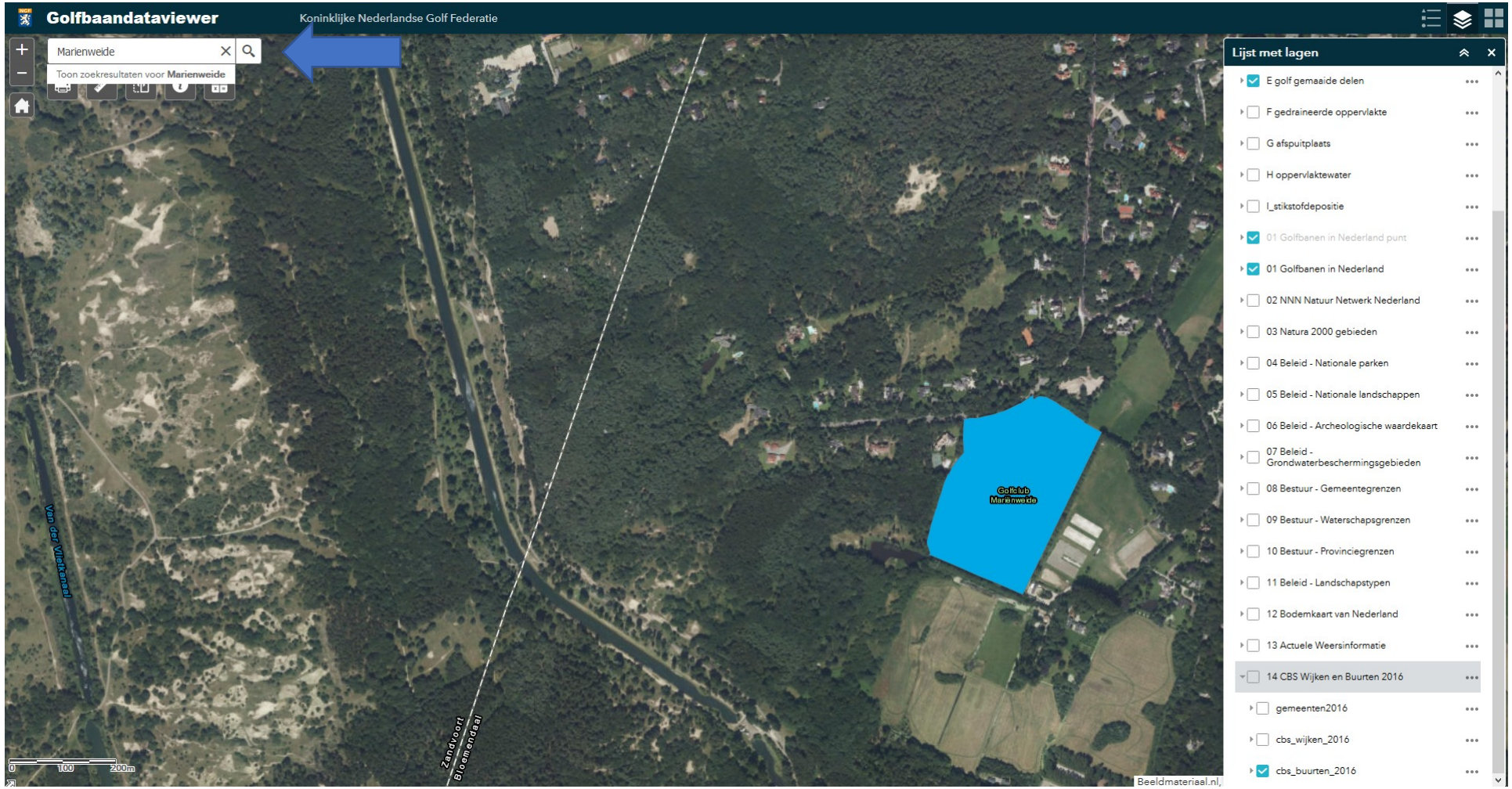
Golfbaandataviewer
Koninklijke Nederlandse Golf Federatie
Marienweide
Toon zoekresultaten voor Marienweide
Golfclub Marienweide
Van der Vlietkanaal
Zandvoort Bloemendaal
0 100 200m
Beeldmateriaal.nl,
Lijst met lagen
E golf gemaaide delen
F gedraineerde oppervlakte
G afspuitplaats
H oppervlaktewater
I_stikstofdepositie
01 Golfbanen in Nederland punt
01 Golfbanen in Nederland
02 NNN Natuur Netwerk Nederland
03 Natura 2000 gebieden
04 Beleid - Nationale parken
05 Beleid - Nationale landschappen
06 Beleid - Archeologische waardekaart
07 Beleid - Grondwaterbeschermingsgebieden
08 Bestuur - Gemeentegrenzen
09 Bestuur - Waterschapsgrenzen
10 Bestuur - Provinciegrenzen
11 Beleid - Landschapstypen
12 Bodemkaart van Nederland
13 Actuele Weersinformatie
14 CBS Wijken en Buurten 2016
gemeenten2016
cbs_wijken_2016
cbs_buurten_2016

**Golfclub Marienweide**

| | |
|---|---|
| NGF nummer | 520 |
| Telefoon | 023-5246245 |
| Adres | Zwaluwenweg |
| Postcode | 2111 AER |
| Plaats | DENHOUT |
| Website | Meer informatie |
| Oppervlakte (ha) | 72.520,3 |

Zoomen naar

- 01 Golfbanen in Nederland punt
- 01 Golfbanen in Nederland
- 02 NNN Natuur Netwerk Nederland
- 03 Natura 2000 gebieden
- 04 Beleid - Nationale parken
- 05 Beleid - Nationale landschappen
- 06 Beleid - Archeologische waardekaart
- 07 Beleid - Grondwaterbeschermingsgebieden
- 08 Bestuur - Gemeentegrenzen
- 09 Bestuur - Waterschapsgrenzen
- 10 Bestuur - Provinciegrenzen
- 11 Beleid - Landschapstypen
- 12 Bodemkaart van Nederland
- 13 Actuele Weersinformatie
- 14 CBS Wijken en Buurten 2016
  - gemeenten2016
  - cbs_wijken_2016
  - cbs_buurten_2016

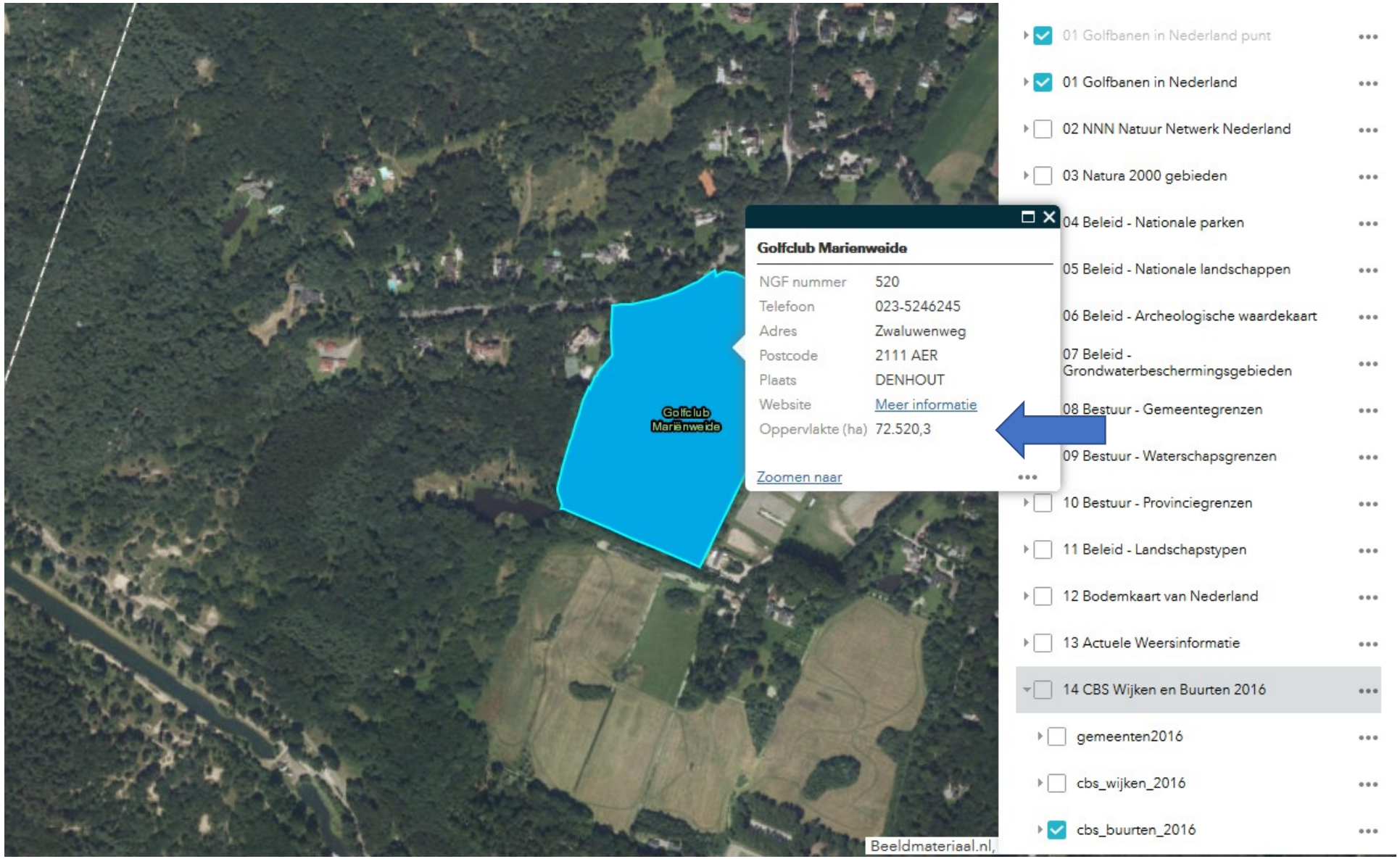
Golfclub Marienweide
NGF nummer 520
Telefoon 023-5246245
Adres Zwaluwenweg
Postcode 2111 AER
Plaats DENHOUT
Website Meer informatie
Oppervlakte (ha) 72.520,3
Zoomen naar
Golfclub Mariënweide
Beeldmateriaal.nl,
01 Golfbanen in Nederland punt
01 Golfbanen in Nederland
02 NNN Natuur Netwerk Nederland
03 Natura 2000 gebieden
04 Beleid - Nationale parken
05 Beleid - Nationale landschappen
06 Beleid - Archeologische waardekaart
07 Beleid - Grondwaterbeschermingsgebieden
08 Bestuur - Gemeentegrenzen
09 Bestuur - Waterschapsgrenzen
10 Bestuur - Provinciegrenzen
11 Beleid - Landschapstypen
12 Bodemkaart van Nederland
13 Actuele Weersinformatie
14 CBS Wijken en Buurten 2016
gemeenten2016
cbs_wijken_2016
cbs_buurten_2016

Als het inloggen niet lukt, stuur dan een mail naar welkom@marienweide.nl en je krijgt bericht.



# Golfclub Mariënweide

Laatst bijgewerkt: 09 januari 2018

Golfclub Mariënweide is 30 jaar geleden opgericht door een paar enthousiaste leden van de hockeyclub Rood-Wit. Vandaag is daar een par-3 baan, die deels bij en rondom de hockeyvelden is gelegen. De leden zien onze baan niet alleen als een geweldig alternatief voor een grote baan, maar ook als een prima aanvulling daarop. De club heeft een intiem karakter en een uitstekende sfeer. De verschillende wekelijkse onderlinge wedstrijden versterken de band! Het clubhuis met gerenommeerde keuken bevindt zich bij hole-9 in het stille deel van het gebied en heeft een heerlijk terras.

## Onze baan en faciliteiten

De baan is een NGF-gekwalificeerde C-baan. Er zijn 9 uitdagende holes: ieder bewaakt door

Gebruikersnaan

Wachtwoord

Onthoud mij

Inloggen

Hoofdsponsor

# Informatie gericht op OnCourse NL

- N2000
- EHS
- waterwingebieden
- archeologische waardenkaart
- nationale landschappen en -parken
- provinciale en gemeentegrenzen
- waterschappen

OnCourse

Netherlands Demo Golf Club

- DASHBOARD
- WERKWIJZE
- NATUUR
- MILIEU
- SAMENLEVING
- JAARGEGEVENS
- SUCCESVERHALEN
- BESTANDSOPSLAG
- HULP & FEEDBACK
- 0 INFORMATIE
- BEKIJK ONZE WEBSITE

# Netherlands Demo Golf Club

| WERKWIJZE | NATUUR | MILIEU | SAMENLEVING |
|---|---|---|---|
| 0 van 7 | 3 van 64 | 0 van 52 | 0 van 31 |

**JAARGEGEVENS**

2019
0 van 38
2018
2017

**Communicatie**

Betrokkenheid en marketing

**Hulpmiddelen**

Vind, registreer en bereken meer

## UITGELICHTE SUCCESVERHALEN

Blader door de galerij van werkelijke resultaten, gedeeld door golfaccommodaties over de hele wereld, en inspireer anderen door voorbeelden toe te voegen van uw werk dat een positieve bijdrage heeft geleverd aan het bevorderen van het natuurbehoud, het behoud van hulpbronnen of het betrekken van de gemeenschap.

Deel uw Succesverhalen

Bekijk alle Succesverhalen

### Ghaf Tree Planting

Jumeirah Golf Estates, United Arab Emirates

### Corporate Social Responsibility

Aphrodite Hills Golf, Cyprus

### Supporting Players with Disabilities

Troia Golf, Portugal

OnCourse

Netherlands Demo Golf Club

- DASHBOARD
- WERKWIJZE
- NATUUR
- MILIEU
- SAMENLEVING
- JAARGEGEVENS
- SUCCESVERHALEN
- BESTANDSOPSLAG
- HULP & FEEDBACK
- INFORMATIE
- BEKIJK ONZE WEBSITE

# Natuur

3 van 64

## Habitats & biodiversiteit

Begrijp de huidige natuurwaarden op uw golfbaan en vind manieren om geld te besparen en het golfbaanlandschap te verbeteren

- Landschap
- Natuurontwikkeling
- Natuurbeheer

## Gras

Leg de situatie en de acties die u onderneemt vast, terwijl u streeft naar een volledige en verantwoordelijke aanpak voor het grasbeheer, waarbij de nadruk ligt op duurzaamheid en de gezondheid van het gras.

- Gras, bodem en bemesting
- Cultuurtechnische maatregelen
- Voorkomen ziekten en plagen

## Verontreinigingspreventie

Onderzoek welke werkwijzen worden toegepast om de kwaliteit van het milieu te waarborgen, potentieel significante risico's te vermijden en aan alle wettelijke vereisten te voldoen.

**Verminderen verontreinigingsrisico**

- Golfbaan
- Onderhoudsaccommodatie
- Clubhuis

**Bewaken van de waterkwaliteit**

- Golfbaan

© 2019 GEO Foundation

OnCourse

Netherlands Demo Golf Club

- DASHBOARD
- WERKWIJZE
- NATUUR
- MILIEU
- SAMENLEVING
- JAARGEGEVENS
- SUCCESVERHALEN
- BESTANDSOPSLAG
- HULP & FEEDBACK
- 0 INFORMATIE
- BEKIJK ONZE WEBSITE

Natuur › Habitats & biodiversiteit › Landschap

# Landschap

Noodzakelijk voor certificering

## Internationale bescherming en toewijzingen

- Werelderfgoed
- Natura 2000 - Habitats
- Natura 2000 - Vogels
- Ramsar
- Biogenetisch reservaat
- Biosfeerreservaat
- Geopark

+ Toevoegen aan de lijst?

Voeg notities toe

**Alles wat momenteel van toepassing is, is aangevinkt**

### Uw locatie begrijpen

In de afgelopen decennia hebben internationale overheden en instellingen richtlijnen ontwikkeld, gericht op de bescherming van bijzondere landschappen en belangrijke biodiversiteitsgebieden. Het is voor golfaccommodaties belangrijk om te weten of ze zich binnen of in de buurt van een van deze gebieden begeven, aangezien er implicaties of specifieke richtlijnen van toepassing kunnen zijn over hoe het gebied moet worden beheerd.

Controleer of deze van toepassing zijn op uw locatie. Als u op de hoogte bent van andere nationale aanwijzingen waaronder u valt, dan kunt u de +Voeg meer toe-knop gebruiken.

### Nederlandse informatie

Voor certificatie moet u elk van de volgende vijf vragen in dit gedeelte invullen.

## Landschapstype

- Begrijp het type landschap waarin de golfbaan zich bevindt

### Nederlandse informatie (noodzakelijk voor certificering)

Lees meer

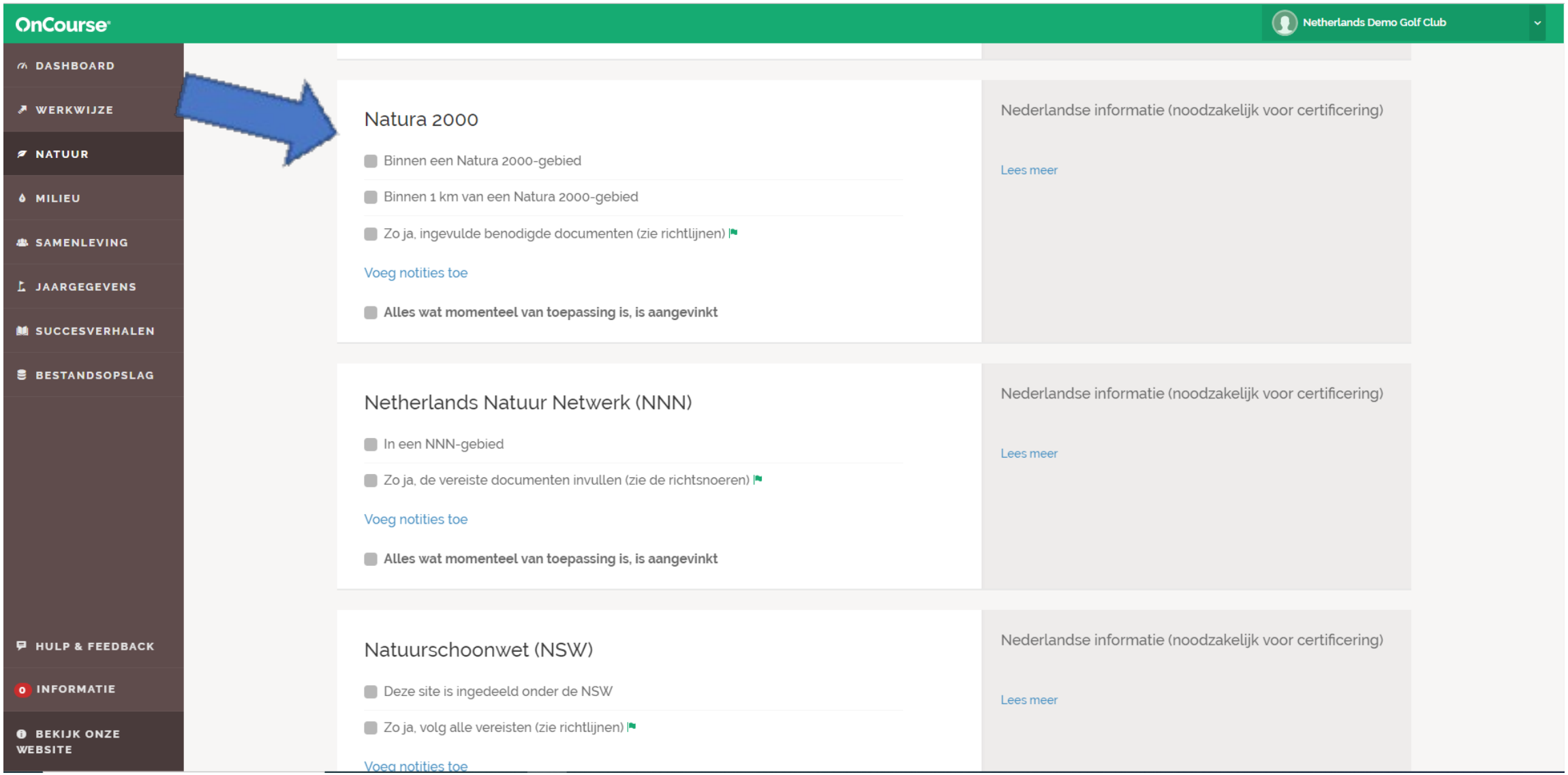
OnCourse
Netherlands Demo Golf Club
DASHBOARD
WERKWIJZE
NATUUR
MILIEU
SAMENLEVING
JAARGEGEVENS
SUCCESVERHALEN
BESTANDSOPSLAG
HULP & FEEDBACK
INFORMATIE
BEKIJK ONZE WEBSITE
Natura 2000
Binnen een Natura 2000-gebied
Binnen 1 km van een Natura 2000-gebied
Zo ja, ingevulde benodigde documenten (zie richtlijnen)
Voeg notities toe
Alles wat momenteel van toepassing is, is aangevinkt
Nederlandse informatie (noodzakelijk voor certificering)
Lees meer
Netherlands Natuur Netwerk (NNN)
In een NNN-gebied
Zo ja, de vereiste documenten invullen (zie de richtsnoeren)
Voeg notities toe
Alles wat momenteel van toepassing is, is aangevinkt
Nederlandse informatie (noodzakelijk voor certificering)
Lees meer
Natuurschoonwet (NSW)
Deze site is ingedeeld onder de NSW
Zo ja, volg alle vereisten (zie richtlijnen)
Voeg notities toe
Nederlandse informatie (noodzakelijk voor certificering)
Lees meer

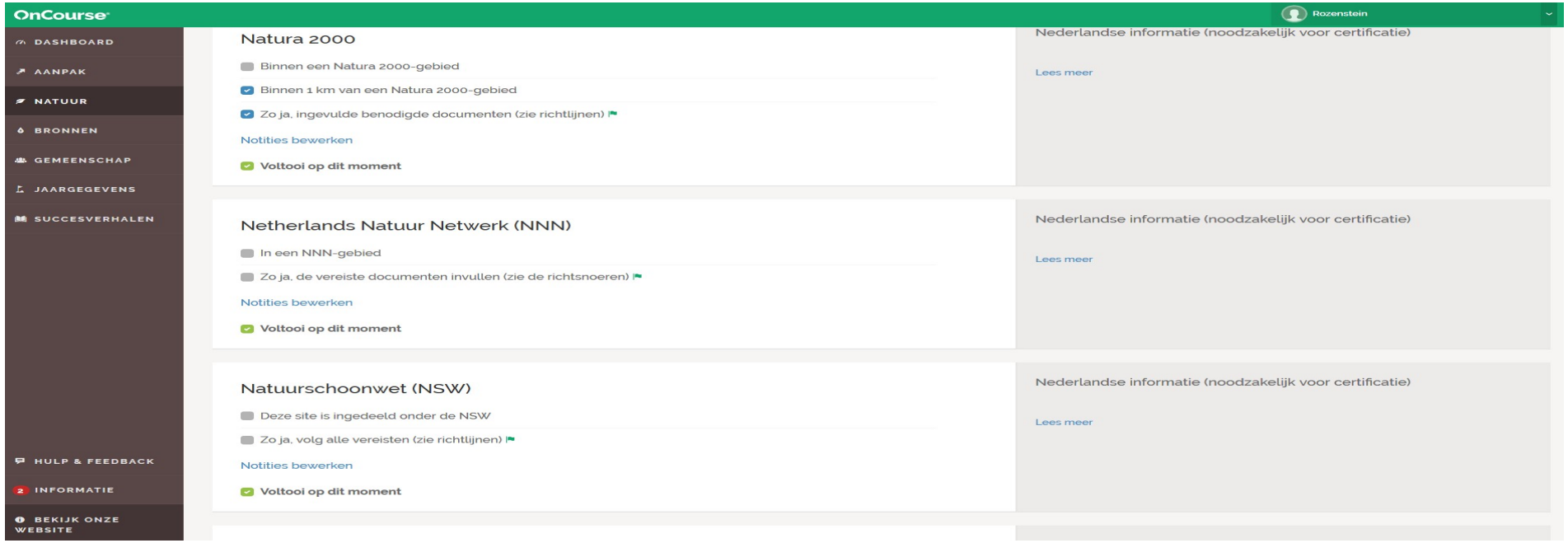
OnCourse
Rozenstein
DASHBOARD
AANPAK
NATUUR
BRONNEN
GEMEENSCHAP
JAARGEGEVENS
SUCCESVERHALEN
HULP & FEEDBACK
INFORMATIE
BEKIJK ONZE WEBSITE
Natura 2000
Binnen een Natura 2000-gebied
Binnen 1 km van een Natura 2000-gebied
Zo ja, ingevulde benodigde documenten (zie richtlijnen)
Notities bewerken
Voltooi op dit moment
Nederlandse informatie (noodzakelijk voor certificatie)
Lees meer
Netherlands Natuur Netwerk (NNN)
In een NNN-gebied
Zo ja, de vereiste documenten invullen (zie de richtsnoeren)
Notities bewerken
Voltooi op dit moment
Nederlandse informatie (noodzakelijk voor certificatie)
Lees meer
Natuurschoonwet (NSW)
Deze site is ingedeeld onder de NSW
Zo ja, volg alle vereisten (zie richtlijnen)
Notities bewerken
Voltooi op dit moment
Nederlandse informatie (noodzakelijk voor certificatie)
Lees meer

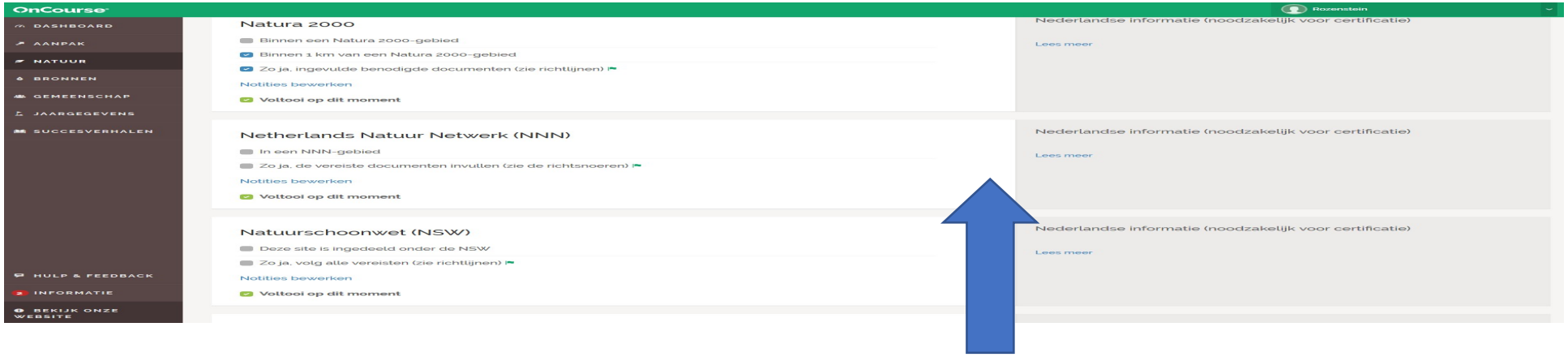
OnCourse
Rozenstein
DASHBOARD
AANPAK
NATUUR
BRONNEN
GEMEENSCHAP
JAARGEGEVENS
SUCCESVERHALEN
HULP & FEEDBACK
INFORMATIE
BEKIJK ONZE WEBSITE
Natura 2000
Binnen een Natura 2000-gebied
Binnen 1 km van een Natura 2000-gebied
Zo ja, ingevulde benodigde documenten (zie richtlijnen)
Notities bewerken
Voltooi op dit moment
Nederlandse informatie (noodzakelijk voor certificatie)
Lees meer
Netherlands Natuur Netwerk (NNN)
In een NNN-gebied
Zo ja, de vereiste documenten invullen (zie de richtsnoeren)
Notities bewerken
Voltooi op dit moment
Nederlandse informatie (noodzakelijk voor certificatie)
Lees meer
Natuurschoonwet (NSW)
Deze site is ingedeeld onder de NSW
Zo ja, volg alle vereisten (zie richtlijnen)
Notities bewerken
Voltooi op dit moment
Nederlandse informatie (noodzakelijk voor certificatie)
Lees meer

## Nederlandse informatie (noodzakelijk voor certificatie)

Natura 2000 bestaat uit de Vogelrichtlijn en de Habitatrichtlijn en omvat een Europees netwerk van beschermde natuurgebieden. Het netwerk is ingericht om binnen Europa bepaalde diersoorten en hun natuurlijke leefomgeving te beschermen en zodoende de Europese biodiversiteit te behouden. Regelgeving omtrent Natura 2000 is in Nederland geïmplementeerd in de Wet natuurbescherming.

**Ligt uw golfbaan binnen een Natura 2000 gebied?**

- Ga naar www.golfbaandataviewer.nl . et gebruik van de golfbaandataviewer leest u de Handleiding voor de golfbaandataviewer .
- Vink de kaartlaag '2 Beleid - Natura 2000 gebieden' aan en bepaal of uw golfbaan binnen een Natura 2000 gebied ligt.
- Maak een PDF van de situatie via de afdrukmodule van de golfbaandataviewer.
- Ligt uw golfbaan niet binnen een Natura 2000-gebied, beantwoord dan de vraag "Ligt een Natura 2000-gebied binnen de invloedssfeer van uw golfbaan?"
- Ligt uw golfbaan wel in een Natura 2000-gebied, beantwoord dan beide volgende vragen" Ligt een Natura 2000-gebied binnen de invloedssfeer van uw golfbaan?
- Bepaal in www.golfbaandataviewer.nl of uw golfbaan binnen 1km van een Natura 2000 gebied ligt. Gebruik hiervoor de meet-tool van de viewer.
- Wanneer geen Natura 2000-gebied ligt binnen de invloedssfeer van uw golfbaan én uw golfbaan niet binnen een Natura2000-gebied ligt, is het onderdeel Natura 2000 gereed.
- Wanneer wel een Natura 2000-gebied binnen de invloedssfeer van uw golfbaan ligt, geeft u in een korte notitie aan op welke manier veranderingen in de inrichting of het gebruik van de baan (=Ruimtelijke Ontwikkelingen) worden getoetst aan de voorschriften van Natura 2000 (= toetsing externe werking Wet natuurbescherming).
- Sla de notitie op via de File storage module van de OnCourse.

**Welke habitattypen en -soorten zijn van belang voor het Natura 2000 gebied waarin uw golfbaan ligt?**

- Wanneer uw golfbaan binnen een Natura 2000-gebied ligt, onderzoekt u welke habitattypen en -soorten binnen dit Natura 2000-gebied relevant zijn. Klik hiervoor in de golfbaandataviewer op het Natura 2000-gebied. De naam van het gebied wordt in een popup-scherm getoond.
- Klik in het popup-scherm op 'meer informatie'. U wordt doorverwezen naar het betreffende Natura 2000-gebied op www.synbiosys.alterra.nl. Hier vindt u informatie over de beschermde habitattypen en -soorten binnen het gebied. Scrol naar beneden en klik op 'Gedetaillieerde informatie'.
- Noteer de habitattypen en -soorten die voor het Natura2000-gebied van belang zijn, beschrijf in een korte notitie hoe u bij het beheer van de golfbaan met deze habitattypen en -soorten omgaat en geef aan hoe u veranderingen in inrichting of gebruik van de baan toetst aan de voorschriften van Natura 2000.

**Creëer een document** Combineer alle verzamelde informatie die antwoord geeft op bovenstaande vragen in een document over Natura 2000. Sla het document op als PDF en upload deze in de File storage module op OnCourse.

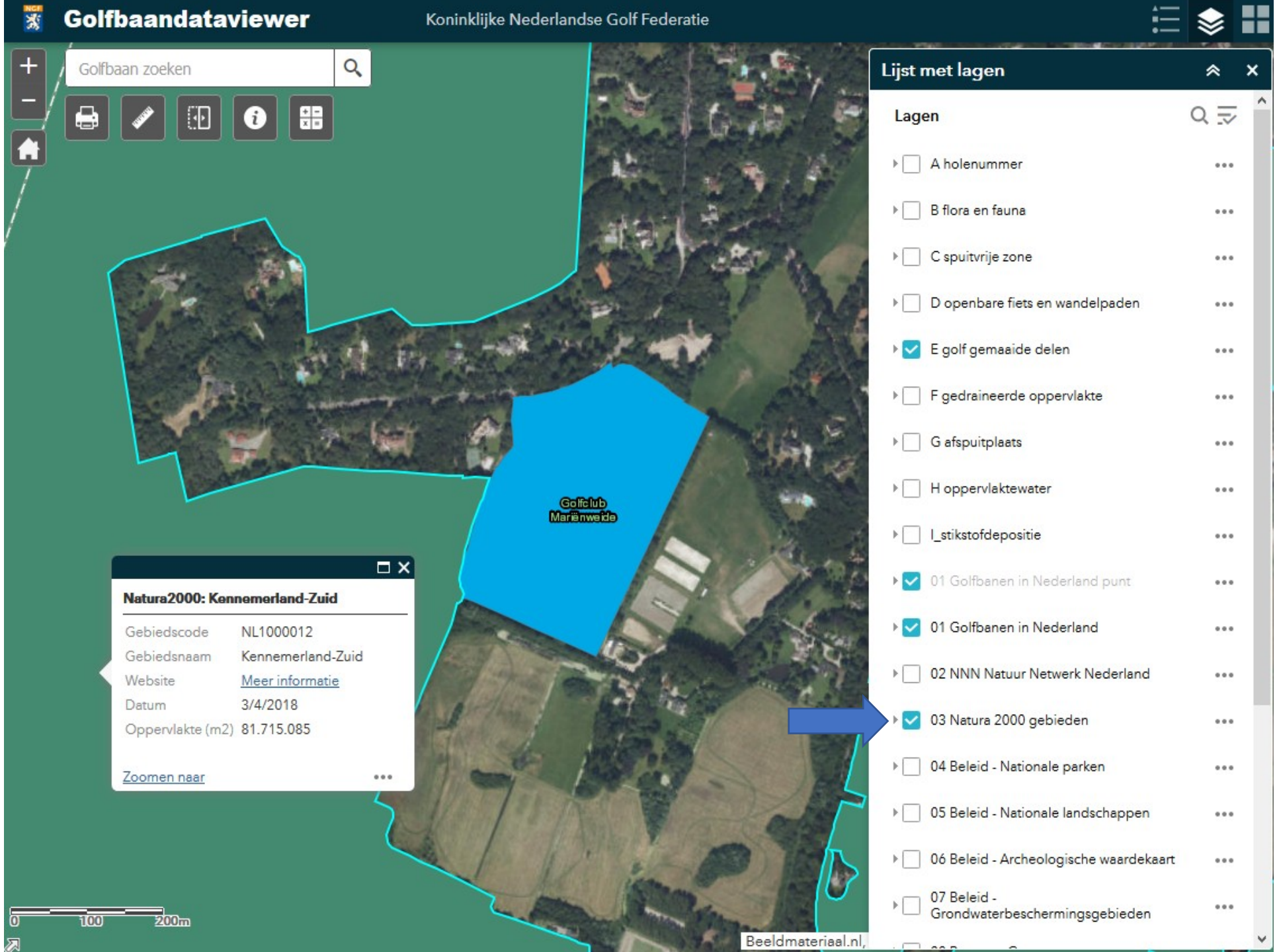
Golfbaandataviewer
Koninklijke Nederlandse Golf Federatie
Golfbaan zoeken
Golfclub Marienweide
Natura2000: Kennemerland-Zuid
Gebiedscode NL1000012
Gebiedsnaam Kennemerland-Zuid
Website Meer informatie
Datum 3/4/2018
Oppervlakte (m2) 81.715.085
Zoomen naar
0 100 200m
Beeldmateriaal.nl,
Lijst met lagen
Lagen
A holenummer
B flora en fauna
C spuitvrije zone
D openbare fiets en wandelpaden
E golf gemaaide delen
F gedraineerde oppervlakte
G afspuitplaats
H oppervlaktewater
I_stikstofdepositie
01 Golfbanen in Nederland punt
01 Golfbanen in Nederland
02 NNN Natuur Netwerk Nederland
03 Natura 2000 gebieden
04 Beleid - Nationale parken
05 Beleid - Nationale landschappen
06 Beleid - Archeologische waardekaart
07 Beleid - Grondwaterbeschermingsgebieden

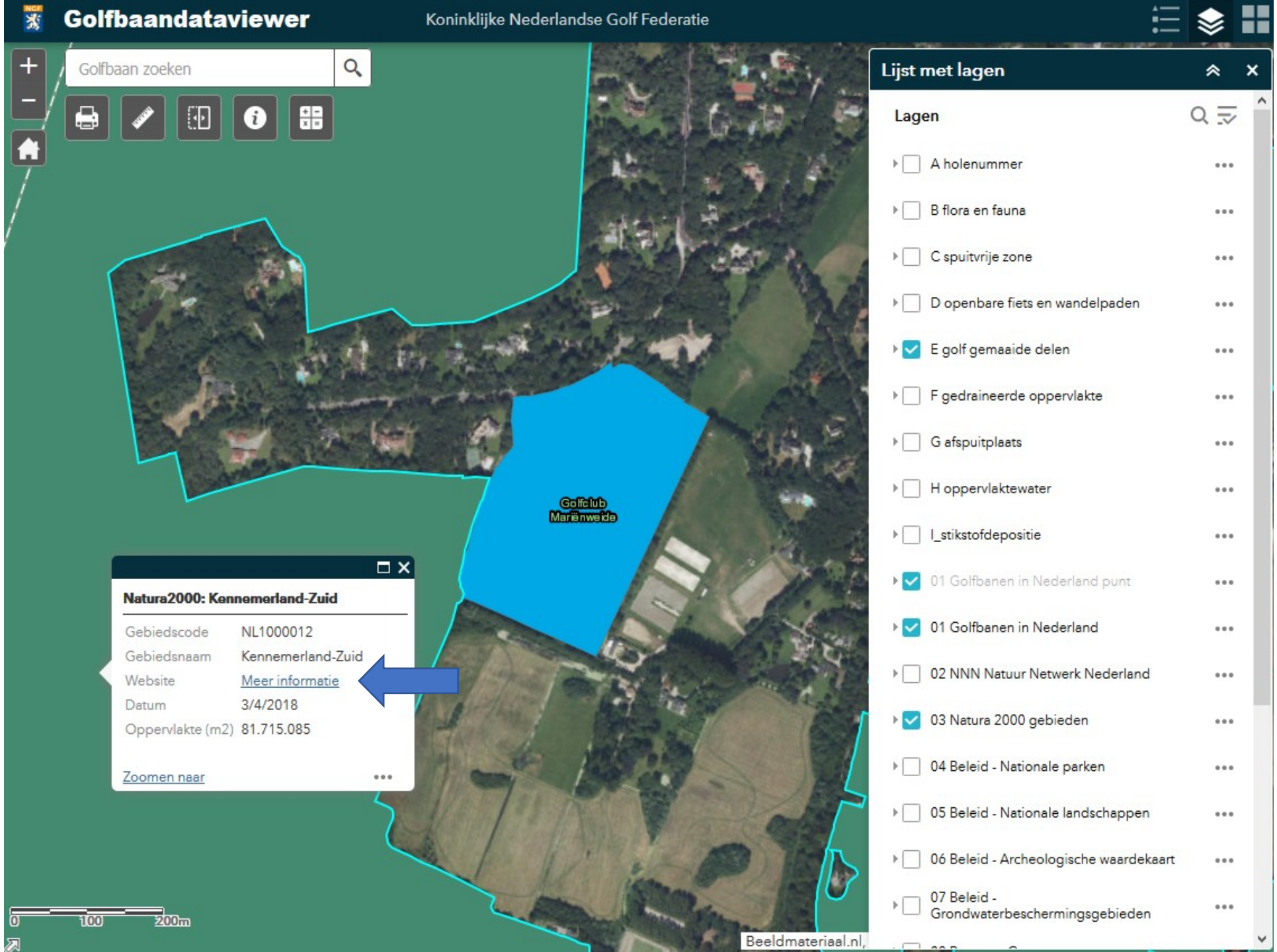
Golfbaandataviewer
Koninklijke Nederlandse Golf Federatie
Golfbaan zoeken
Golfclub Marienweide
Natura2000: Kennemerland-Zuid
Gebiedscode NL1000012
Gebiedsnaam Kennemerland-Zuid
Website Meer informatie
Datum 3/4/2018
Oppervlakte (m2) 81.715.085
Zoomen naar
0 100 200m
Beeldmateriaal.nl,
Lijst met lagen
Lagen
A holenummer
B flora en fauna
C spuitvrije zone
D openbare fiets en wandelpaden
E golf gemaaide delen
F gedraineerde oppervlakte
G afspuitplaats
H oppervlaktewater
I_stikstofdepositie
01 Golfbanen in Nederland punt
01 Golfbanen in Nederland
02 NNN Natuur Netwerk Nederland
03 Natura 2000 gebieden
04 Beleid - Nationale parken
05 Beleid - Nationale landschappen
06 Beleid - Archeologische waardekaart
07 Beleid - Grondwaterbeschermingsgebieden

- Procedure Natura 2000
- Natura 2000-gebieden
  - Groningen
  - Fryslân
  - Drenthe
  - Flevoland
  - Overijssel
  - Gelderland
  - Utrecht
  - Noord-Holland
  - Zuid-Holland
  - Zeeland
  - Noord-Brabant
  - Limburg
  - Gebieden EEZ
- Programma Aanpak Stikstof (PAS)
- Profielen habitattypen en soorten
- Effectenindicator Natura 2000-gebieden
- Routeplanner beschermde natuur
- Bibliotheek

# Kennemerland-Zuid



Kennemerland-Zuid is een uitgestrekt duingebied aan de zuidkant van het Noordzeekanaal. Het is een reliëfrijk en landschappelijk afwisselend gebied, dat grotendeels bestaat uit kalkrijke duinen. De overgang tussen de kalkrijke jonge duinen en ontkalkte oude duinen ligt ter hoogte van Zandvoort. Dit levert een soortenrijke en kenmerkende begroeiing op, met duinroosvegetaties in het open duin, duingraslanden, vochtige en droge duinvalleien, plasjes, goed ontwikkelde struwelen en diverse vormen van duinbossen. Vegetaties van vochtige en natte duinvalleien komen met name voor ten zuiden van Zandvoort, waarvan het Houtglob het best ontwikkelde kalkrijke, natte duinvallei is. Het areaal kalkrijk duingrasland is vooral rondom Zandvoort groot. Hier komen over voorbeelden van het zeedorpenlandschap voor. De oudere duinen van het zuidoostelijk gedeelte herbergen goed ontwikkeld kalkarm duingrasland. Ook zijn er in het zuidelijke puntje en ter hoogte van Zandvoort paraboolduincomplexen aanwezig. Het Kennemerstrand is de enige locatie langs de Hollandse vastelandsduinen waar een jonge strandvlakte met embryonale duinen en een uitgestrekte oppervlakte met kalkrijke duinvalleien aanwezig is. Aan de binnenduinrand zijn diverse landgoederen aanwezig. Hier zijn een aantal oude buitenplaatsen gelegen, die voor een aanzienlijk deel bebost zijn met naaldbos en loofbos, waaronder oude bossen met rijke stinzeflora.

**Zie ook**

- Gegevens uit de Landelijke Vegetatie Databank

## Basisgegevens

| | |
|---|---|
| Gebiedsnummer | 88 |
| Natura 2000 Landschap | Duinen |
| Status | Habitatrichtlijn |
| Aanwijzing | definitief aangewezen mei 2013; wijzingsbesluit oktober 2014 |
| Site code | NL1000012 (HR) |
| Beheerder | Natuurmonumenten; Waternet; Staatsbosbeheer; Gemeente Velzen; PWN Waterleidingbedrijf Noord-Holland; Landschap Noord-Holland; Zuid-Hollands Landschap particulieren |
| Provincie | Noord-Holland, Zuid-Holland |
| Gemeente | Bloemendaal, Haarlem, Heemstede, Noordwijk, |

- Effectenindicator Natura 2000-gebieden
- Routeplanner beschermde natuur
- Bibliotheek

| | | | | |
|---|---|---|---|---|
| | | | | Kernopgaven (2) |
| | | | | Kernopgaven (1) |
| | | | Doelstelling kwaliteit | |
| | | Doelstelling oppervlakte | | |
| | Landelijke staat van instandhouding | | | |
| **Habitattypen** | | | | |
| H2110 - Embryonale duinen | + | = | = | 2.01 |
| H2120 - Witte duinen | - | > | > | 2.02, |
| H2130A - *Grijze duinen (kalkrijk) | -- | > | > | 2.02, |
| H2130B - *Grijze duinen (kalkarm) | -- | = | > | 2.02, |
| H2130C - *Grijze duinen (heischraal) | -- | > | > | |
| H2140B - *Duinheiden met kraaihei (droog) | - | = | = | |
| H2150 - *Duinheiden met struikhei | + | = | = | |
| H2160 - Duindoornstruwelen | + | = (<) | = | |
| H2170 - Kruipwilgstruwelen | - | = (<) | = | 2.04 |
| H2180A - Duinbossen (droog) | + | = | = | |
| H2180B - Duinbossen (vochtig) | - | = | > | |
| H2180C - Duinbossen (binnenduinrand) | - | = | = | 2.05,W |
| H2190A - Vochtige duinvalleien (open water) | - | > | > | 2.05,W |
| H2190B - Vochtige duinvalleien (kalkrijk) | - | > | > | |
| H2190C - Vochtige duinvalleien (ontkalkt) | - | = | = | 2.05,W |
| H2190D - Vochtige duinvalleien (hoge moerasplanten) | - | > | > | |
| H7210 - *Galigaanmoerassen | - | = | = | |

| | | | | | | | |
|---|---|---|---|---|---|---|---|
| | | | | | | | Kernopgaven (3) |
| | | | | | | Kernopgaven (2) | |
| | | | | | Kernopgaven (1) | | |
| | | | | Doelstelling populatie | | | |
| | | | Doelstelling kwaliteit leefgebied | | | | |
| | | Doelstelling omvang leefgebied | | | | | |
| | Landelijke staat van instandhouding | | | | | | |
| **Habitatsoorten** | | | | | | | |
| H1014 - Nauwe korfslak | - | = | = | = | 2.05,W | | |
| H1149 - Kleine modderkruiper | + | = | = | = | | | |
| H1318 - Meervleermuis | - | = | = | = | | | |
| H1903 - Groenknolorchis | -- | > | > | > | 2.05,W | | |

OnCourse

Rozenstein

- DASHBOARD
- AANPAK
- NATUUR
- BRONNEN
- GEMEENSCHAP
- JAARGEGEVENS
- SUCCESVER
- HULP & FEEDBACK
- 2 INFORMATIE
- BEKIJK ONZE WEBSITE

## Natura 2000

- [ ] Binnen een Natura 2000-gebied
- [x] Binnen 1 km van een Natura 2000-gebied
- [x] Zo ja, ingevulde benodigde documenten (zie richtlijnen)

Notities bewerken

**Voltooi op dit moment**

Nederlandse informatie (noodzakelijk voor certificatie)

Lees meer

## Netherlands Natuur Netwerk (NNN)

- [ ] In een NNN-gebied
- [ ] Zo ja, de vereiste documenten invullen (zie de richtsnoeren)

Notities bewerken

**Voltooi op dit moment**

Nederlandse informatie (noodzakelijk voor certificatie)

Lees meer

## Natuurschoonwet (NSW)

- [ ] Deze site is ingedeeld onder de NSW
- [ ] Zo ja, volg alle vereisten (zie richtlijnen)

Notities bewerken

**Voltooi op dit moment**

Nederlandse informatie (noodzakelijk voor certificatie)

Lees meer

## Netherlands Natuur Netwerk (NNN)

- In een NNN-gebied
- Zo ja, de vereiste documenten invullen (zie de richtsnoeren)

Notities bewerken

**Voltooi op dit moment**

Nederlandse informatie (noodzakelijk voor certificatie)

Lees meer

## Nederlandse informatie (noodzakelijk voor certificatie)

Natuurnetwerk Nederland (NNN) is het netwerk van bestaande en nieuw aan te leggen natuurgebieden in Nederland. Het NNN heeft tot doel natuurgebieden met elkaar te verbinden om zo de biodiversiteit te stabiliseren of te vergroten. Voorheen werd dit netwerk aangeduid als EHS. Sinds 2014 zijn de provincies verantwoordelijk voor dit beleid en is de naam Natuurnetwerk Nederland in gebruik genomen.

**Ligt uw golfbaan binnen het Natuurnetwerk Nederland?**

- Ga naar www.golfbaandataviewer.nl . Voor hulp bij het gebruik van de golfbaandataviewer leest u de Handleiding voor de golfbaandataviewer .
- Zoom in op uw golfbaan en vink daar de kaartlaag '07 Beleid Grondwaterbeschermingsgebieden' aan.
- Vink de kaartlaag '3 NNN' aan en bepaal of uw golfbaan binnen het NNN ligt
- Maak een PDF via de afdrukmodule van de golfbaandataviewer van de situatie.
- Ligt uw baan niet binnen het NNN dan is dit onderdeel gereed.
- Ligt uw baan wel binnen het NNN, beantwoord dan de volgende vraag.

**Welke NNN-instandhoudingsdoelen zijn van toepassing op uw golfbaan?**

- Klik in www.golfbaandataviewer.nl op het NNN-gebied. Er opent een popup-scherm met een link naar 'meer informatie'. Deze link verwijst naar de website van de provincie die voor het betreffende gebied als bevoegd gezag optreedt. Klik op deze link.
- Bestudeer het provinciale beleid en onderzoek aan welke NNN-instandhoudingsdoelen uw golfbaan een bijdrage kan leveren. Maak een korte notitie van deze doelen en beschrijf tevens op welke manier u op uw golfbaan aan dee doelen gaat bijdragen. Maak hier een PDF van.

**Creëer een document** Combineer de verzamelde gegevens in een korte notitie en sla deze op als PDF. Upload de PDF in de File Storage module van OnCourse.

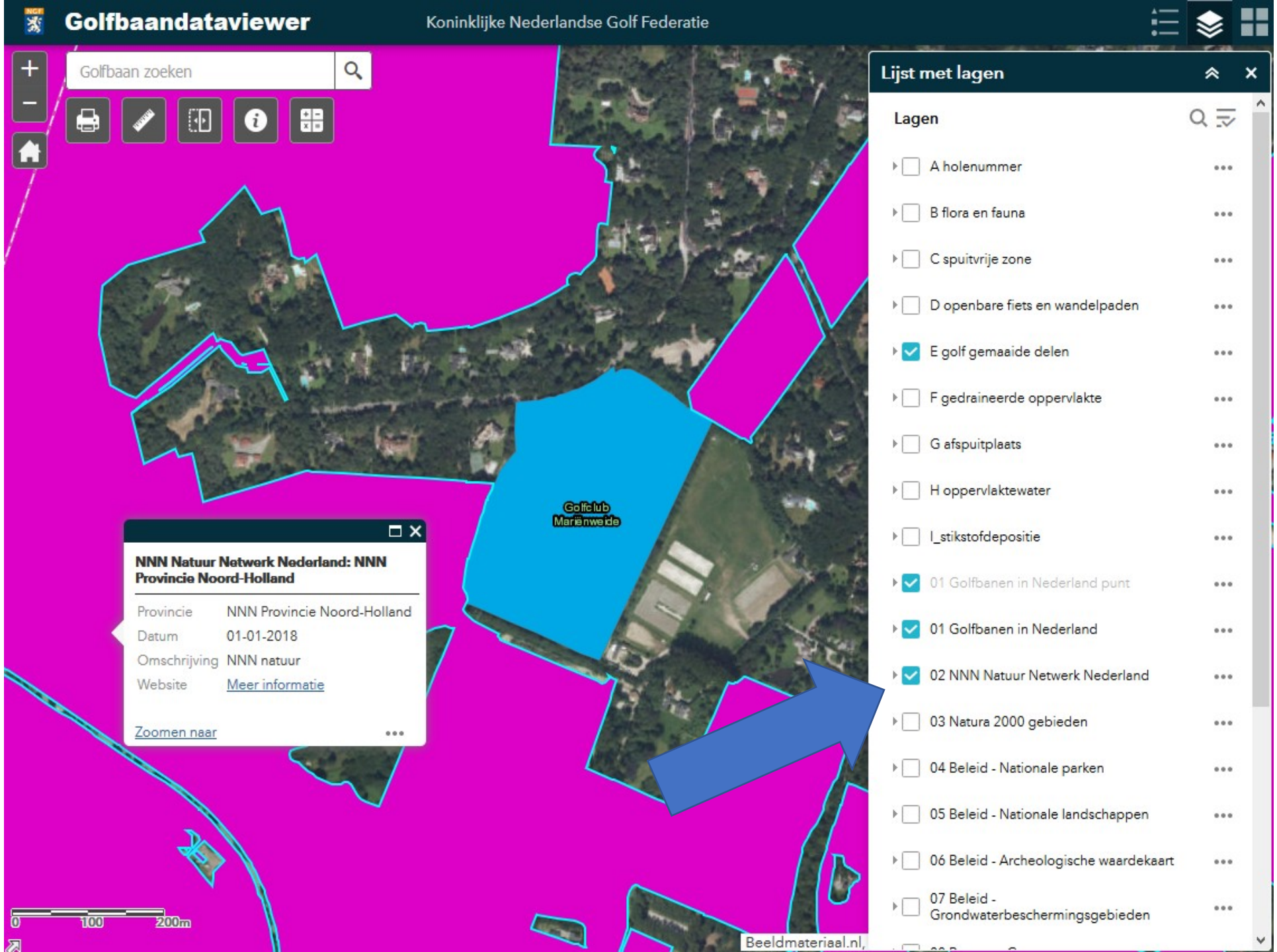
Golfbaandataviewer
Koninklijke Nederlandse Golf Federatie
Golfbaan zoeken
Lijst met lagen
Lagen
A holenummer
B flora en fauna
C spuitvrije zone
D openbare fiets en wandelpaden
E golf gemaaide delen
F gedraineerde oppervlakte
G afspuitplaats
H oppervlaktewater
I_stikstofdepositie
01 Golfbanen in Nederland punt
01 Golfbanen in Nederland
02 NNN Natuur Netwerk Nederland
03 Natura 2000 gebieden
04 Beleid - Nationale parken
05 Beleid - Nationale landschappen
06 Beleid - Archeologische waardekaart
07 Beleid - Grondwaterbeschermingsgebieden
Golfclub Mariënweide
NNN Natuur Netwerk Nederland: NNN Provincie Noord-Holland
Provincie NNN Provincie Noord-Holland
Datum 01-01-2018
Omschrijving NNN natuur
Website Meer informatie
Zoomen naar
0 100 200m
Beeldmateriaal.nl,

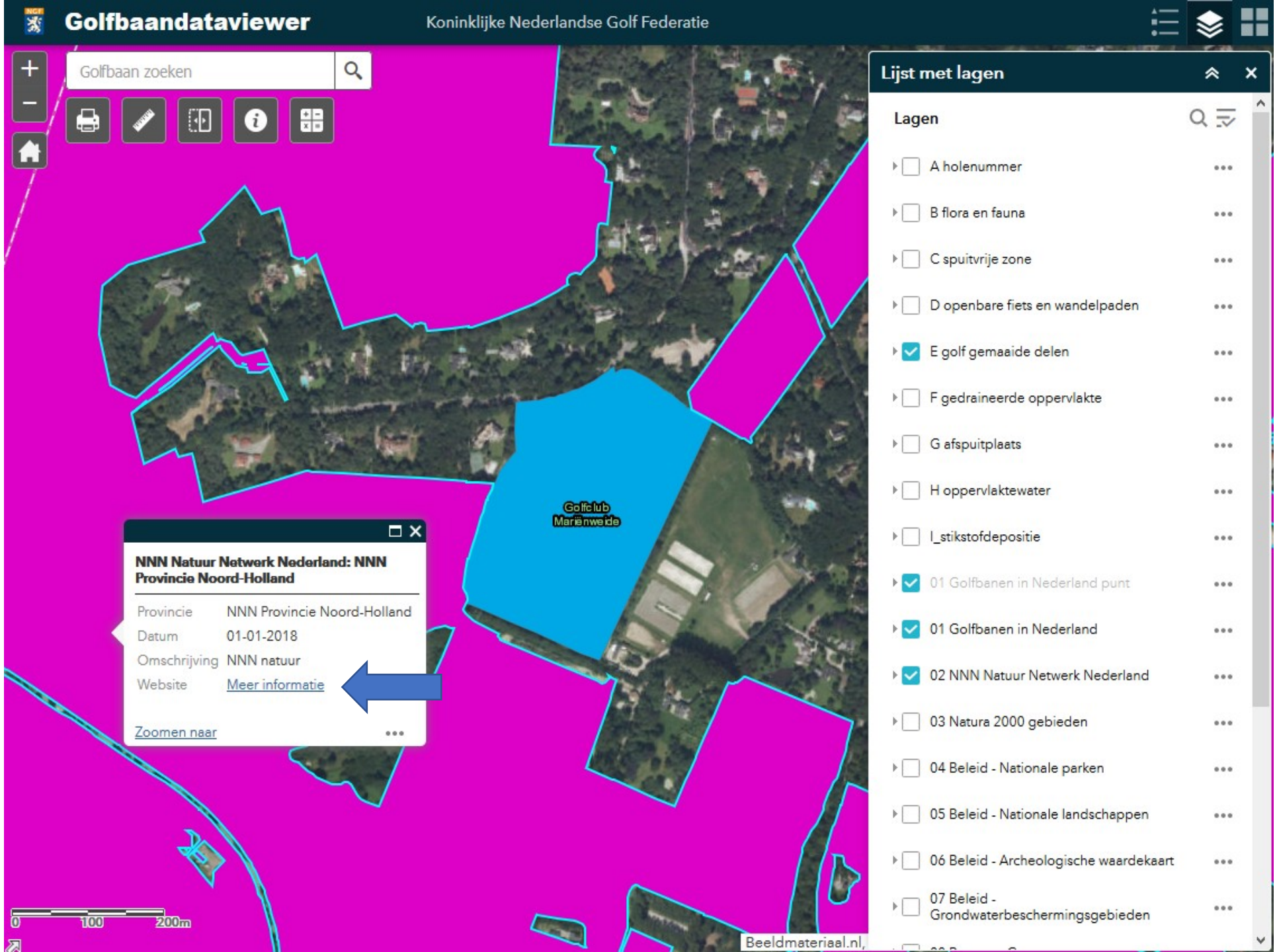
Golfbaandataviewer
Koninklijke Nederlandse Golf Federatie
Golfbaan zoeken
Lijst met lagen
Lagen
A holenummer
B flora en fauna
C spuitvrije zone
D openbare fiets en wandelpaden
E golf gemaaide delen
F gedraineerde oppervlakte
G afspuitplaats
H oppervlaktewater
I_stikstofdepositie
01 Golfbanen in Nederland punt
01 Golfbanen in Nederland
02 NNN Natuur Netwerk Nederland
03 Natura 2000 gebieden
04 Beleid - Nationale parken
05 Beleid - Nationale landschappen
06 Beleid - Archeologische waardekaart
07 Beleid - Grondwaterbeschermingsgebieden
Golfclub Mariënweide
NNN Natuur Netwerk Nederland: NNN Provincie Noord-Holland
Provincie NNN Provincie Noord-Holland
Datum 01-01-2018
Omschrijving NNN natuur
Website Meer informatie
Zoomen naar
0 100 200m
Beeldmateriaal.nl,

# Samenvattend

# Het gebruik van OnCourse

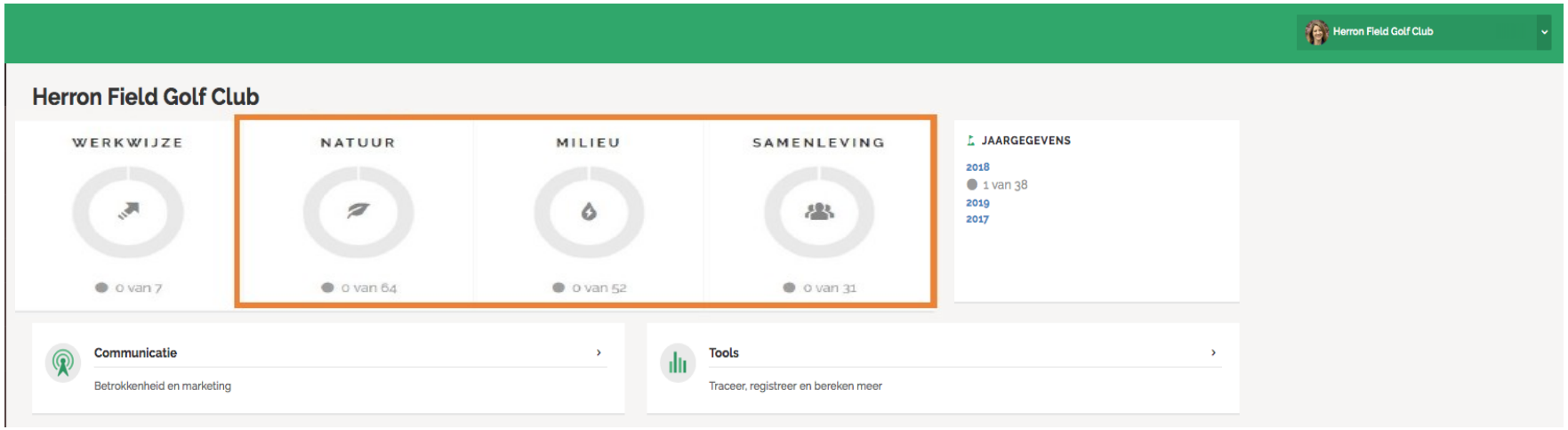


**Inventariseer** uw huidige situatie (0-meting).

- Bekijk welke *best practices* u uit de verstrekte lijsten haalt.
- Vul gegevens in die waarschijnlijk per jaar niet veel zullen veranderen. Bijvoorbeeld het aantal soorten ... het is niet nodig om elk jaar opnieuw te beginnen. Gewoon elk jaar toevoegen of aanpassen.
- **Upload bewijsstukken** wanneer daarom wordt gevraagd.

Nieuw!

**Sneller in gebruik** - geen noodzaak om details voor elke vraag uit te schrijven.
Nationale uitleg, ondersteuning en wet- en regelgeving

OnCourse® Nederland

# Inventariseren van uw situatie

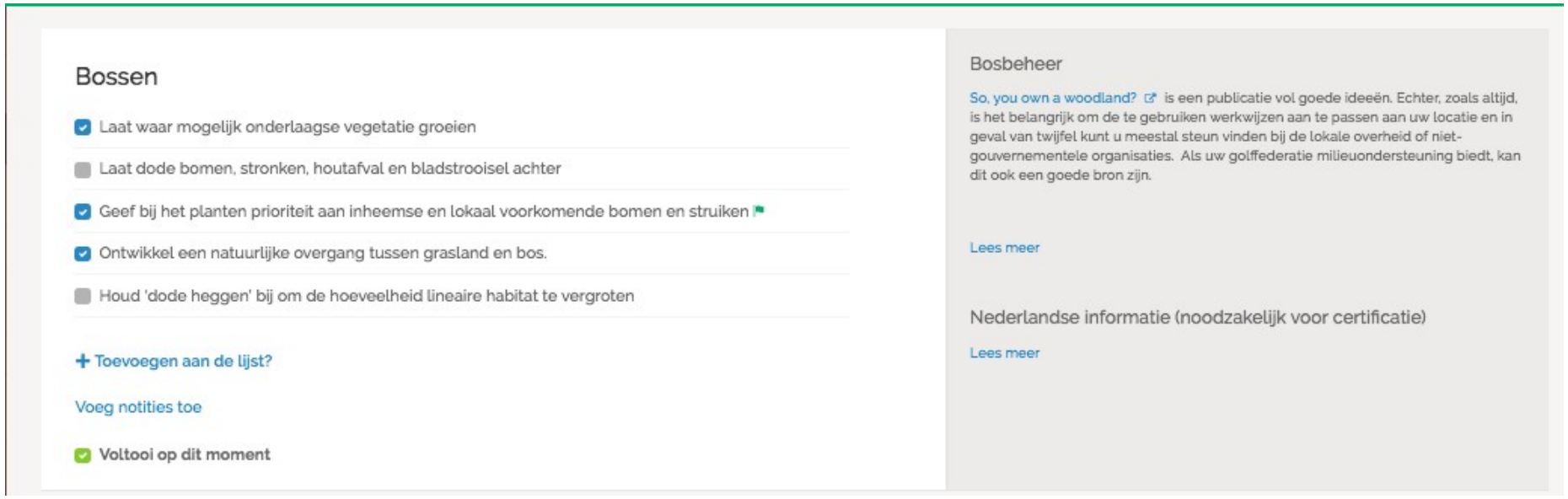


- Controleer voor elk onderwerp de werkwijzen die u momenteel uitvoert. Niet alles zal op u van toepassing zijn. En sommige waar je misschien op let als toekomstig idee.
- Als er andere gerelateerde werkwijzen zijn, kunt u deze aan de lijst toevoegen.
- Als u meer details wilt toevoegen, dan kan dat (optioneel).
- Klik op “Voltooi op dit moment" wanneer u tevreden bent met uw antwoorden over dit onderwerp.

Nieuw!

- **Green flags** betekenen dat het verplicht is voor certificering (dit dekt ook compliance).
- Ga er elk jaar doorheen om te controleren of je nog steeds alle groene vlag-items gebruikt.

OnCourse® Nederland

# Inventariseren van uw situatie

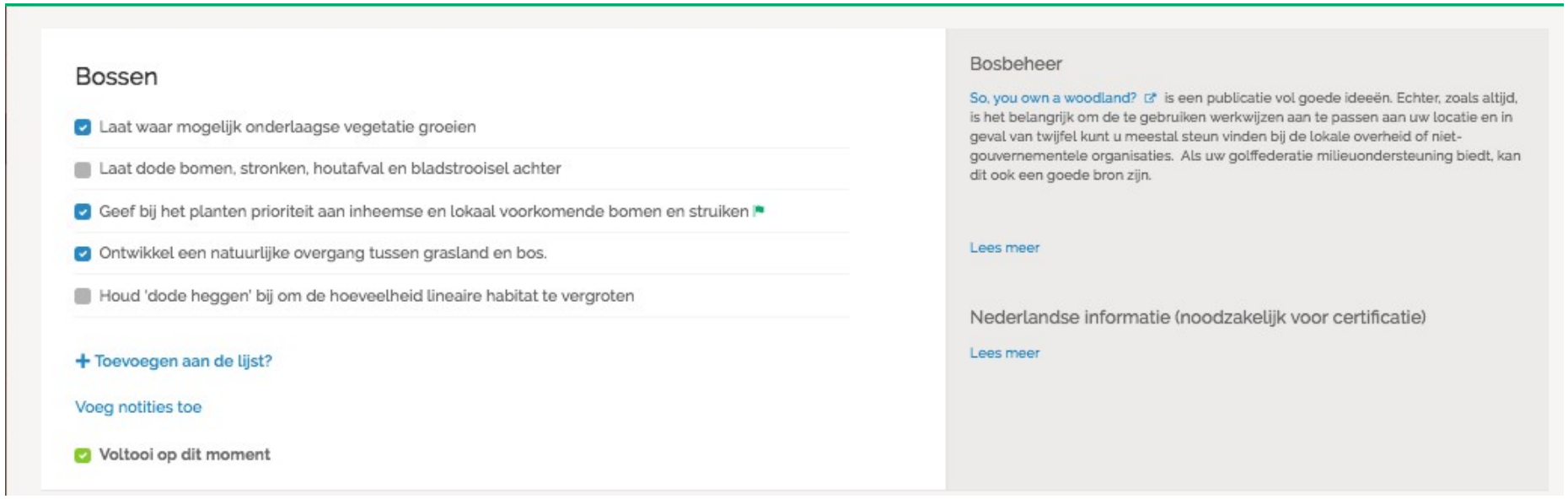


**Nieuw!**

- Er is uitleg of begeleiding bij veel van de onderwerpen in het grijze paneel.
- Klik *Nederlandse Informatie* voor uitleg en ondersteuning specifiek voor Nederland.
- * * * Klik *Nederlandse Informatie (noodzakeljik voor certificatie)* om uitleg te zien over specifieke Nederlandse zaken die nodig zijn voor certificering en vaak aangaande wettelijke compliance. Upload de gevraagde documenten in dit gedeelte.

OnCourse® Nederland

# Invullen van uw werkwijzen in alle drie de thema's ...

**Natuur**: begrijpen, beschermen en verbeteren van biodoversiteit

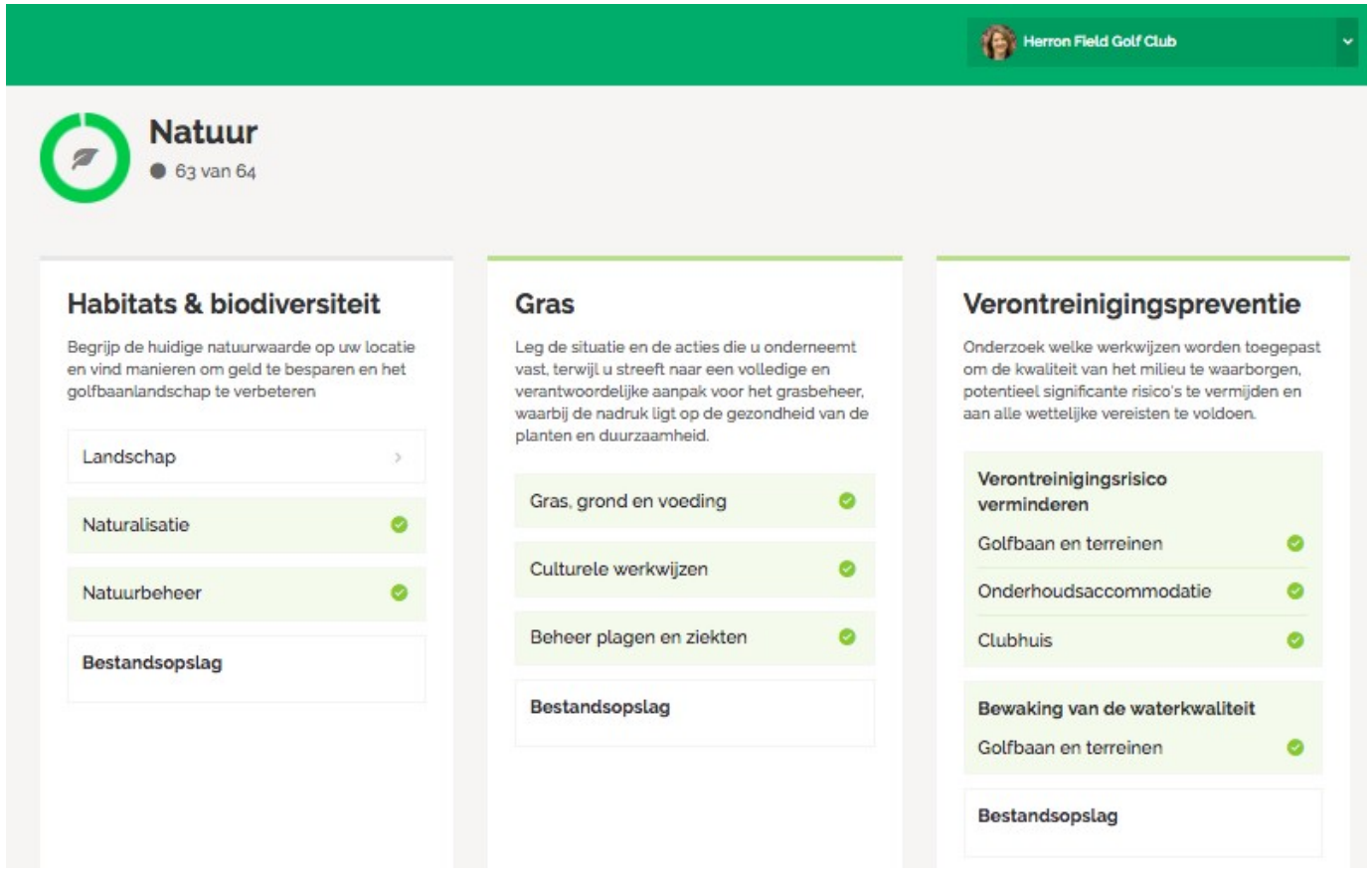


**Nieuw!**

Meer natuurwetgeving uitgelegd in dit gedeelte, plus golfbaandataviewer.nl

OnCourse® Nederland

# **Milieu**: besparing van water en energie, verantwoord inkopen en verminderen van afval

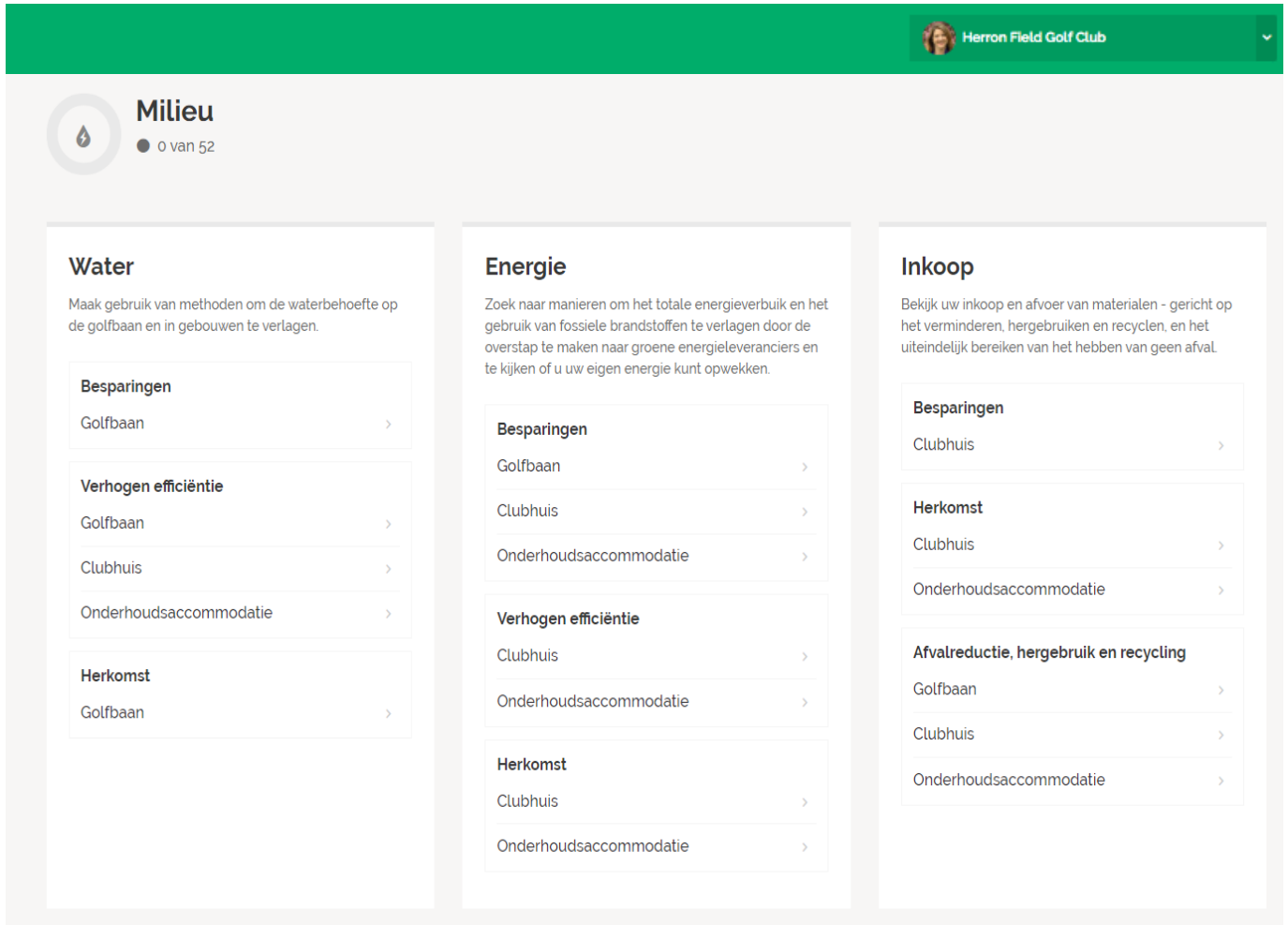


**Nieuw!**

Sommige onderdelen zijn opgesplitst om het werk gemakkelijker te verdelen tussen de juiste mensen.

OnCourse® Nederland

# **Samenleving**: Gezond sporten, ethisch handelen en de lokale gemeenschap ontwikkelen

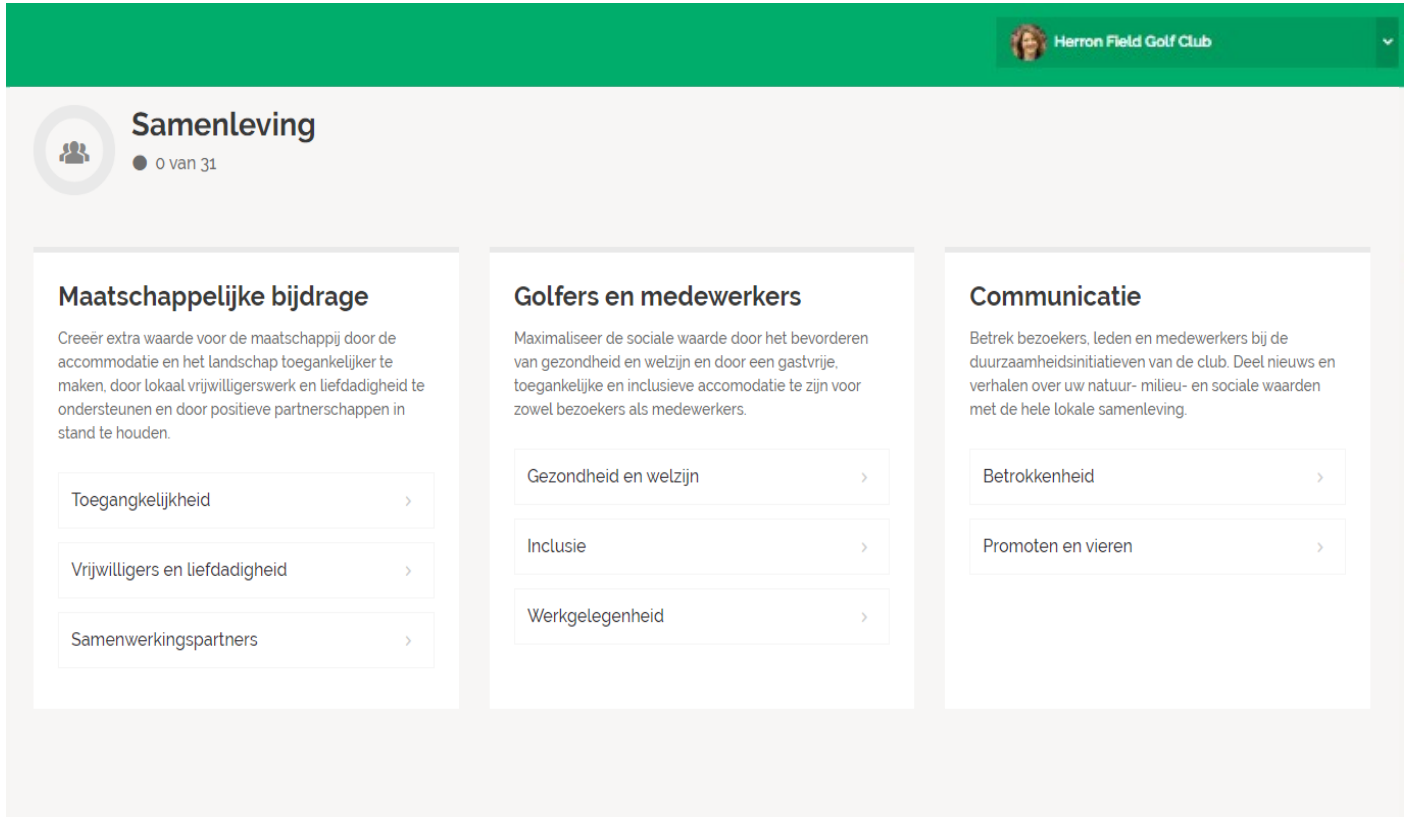


**Nieuw!**

Nieuwe onderwerpen die zijn toegevoegd om golf te helpen de waarde ervan te tonen voor zowel mensen, gemeenschappen als de natuur.

Niet alles is nodig voor certificering, maar goed om bij te houden en te communiceren.

OnCourse® Nederland

# Jaargegevens

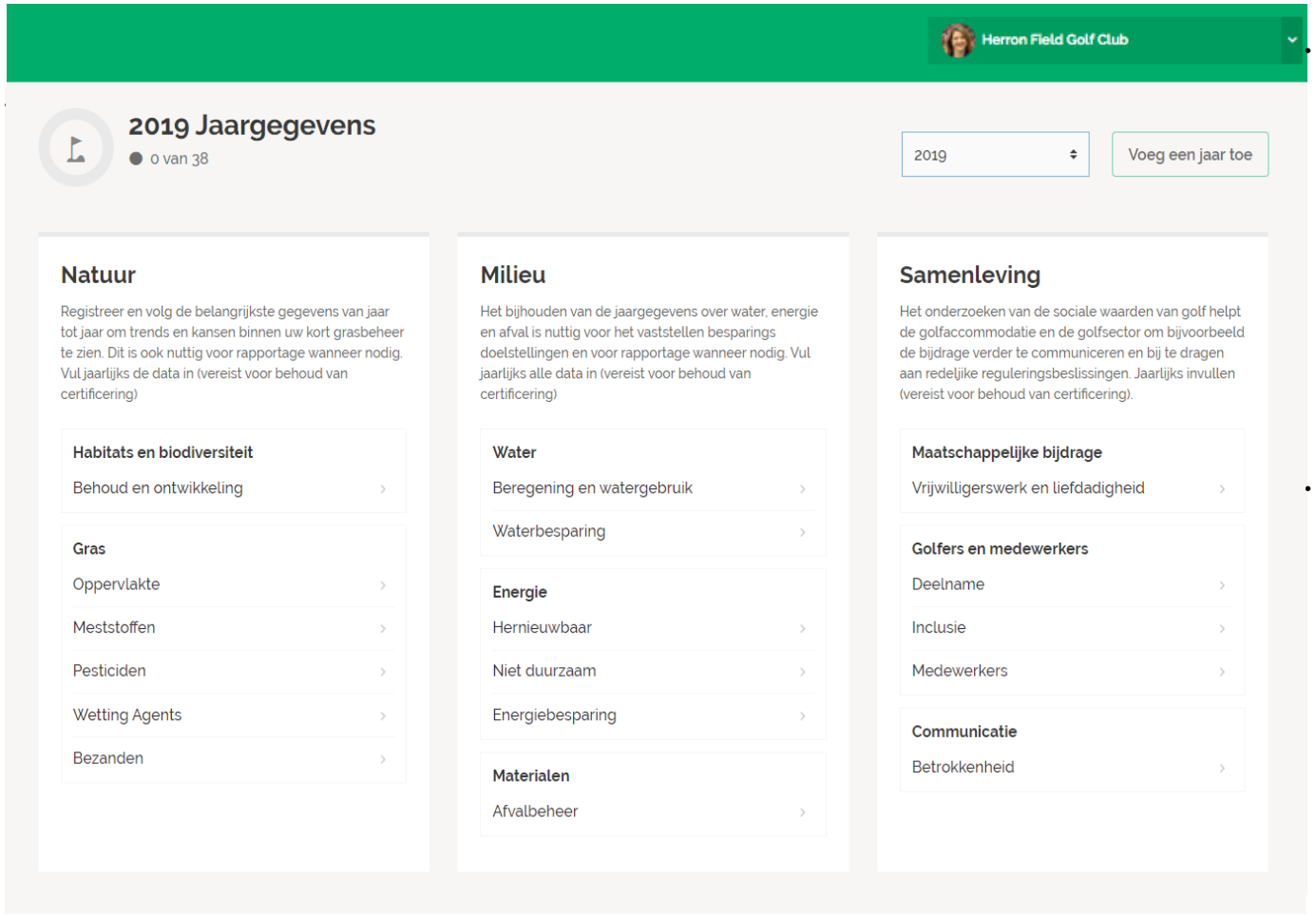


**Nieuw!**

- Bewaar uw jaarlijkse gegevens elk jaar om certificeringvernieuwing eenvoudiger te maken en trends te zien!
- 1e certificering of verlenging in het nieuwe systeem: gegevens van het laatste kalenderjaar opnemen (laatste drie optioneel).
- Vervolgens gegevens voor elk jaar tussen

OnCourse® Nederland

# Tools and communicatie hulpmiddelen

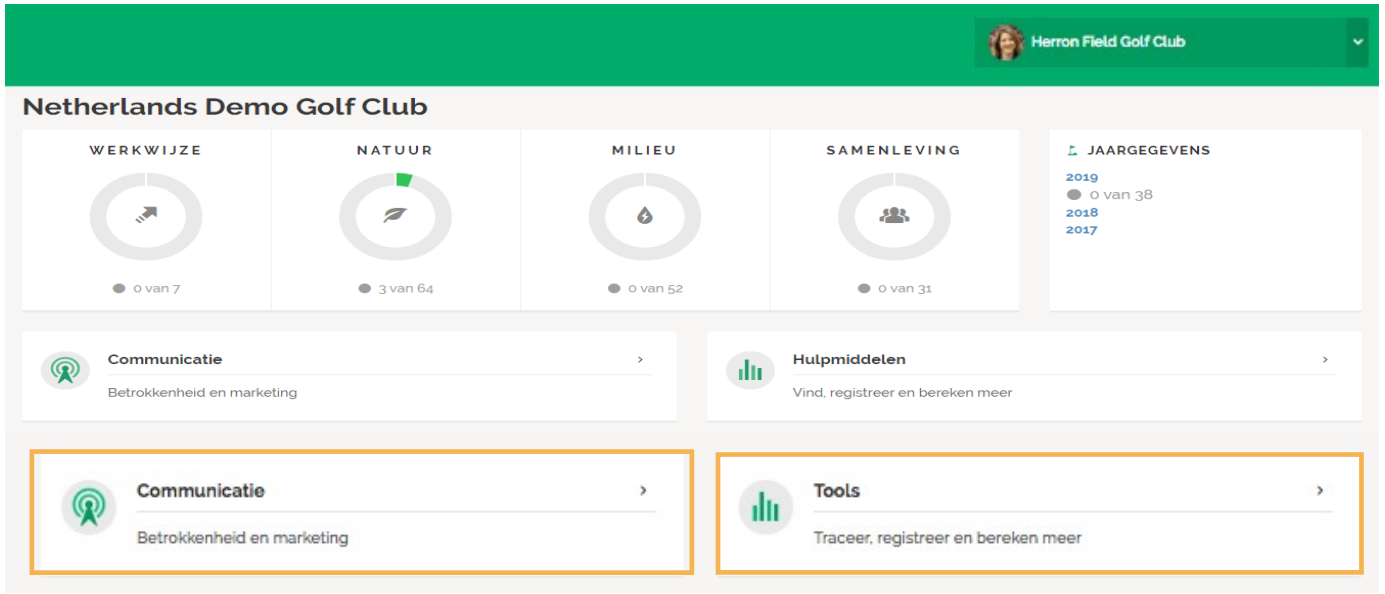


- Optionele hulpmiddelen om te helpen analyseren.
- Overweeg het ‘Pesticide logboek’ of het 'Waterbudget'.
- Bezoek Communicatie om posters, begeleiding, enz. te vinden.
- Bezoek ook Communicatie om uw Duurzaamheids Scorekaart te maken zodra u OnCourse heeft voltooid.

OnCourse® Nederland

# Duurzaamheids Scorekaart

OnCourse maakt snel en eenvoudig een Duurzaamheids Scorekaart van 12 pagina's en uw eigen miniwebsite over duurzaamheid.

- Bevat bewerkbare tekst zodat u een overzicht van uw beste werkwijzen kunt delen.

- Selecteer negen succesverhalen voor uw afgedrukte versie; zoveel als u wilt op uw online webpagina's.

- Geen onderdeel van Certificering, maar bedoeld voor u om te gebruiken in uw club-deel als een pdf en/of uw eigen duurzaamheidswebpagina's met een adres waarnaar u kunt linken vanaf e-mail, twitter, uw website,

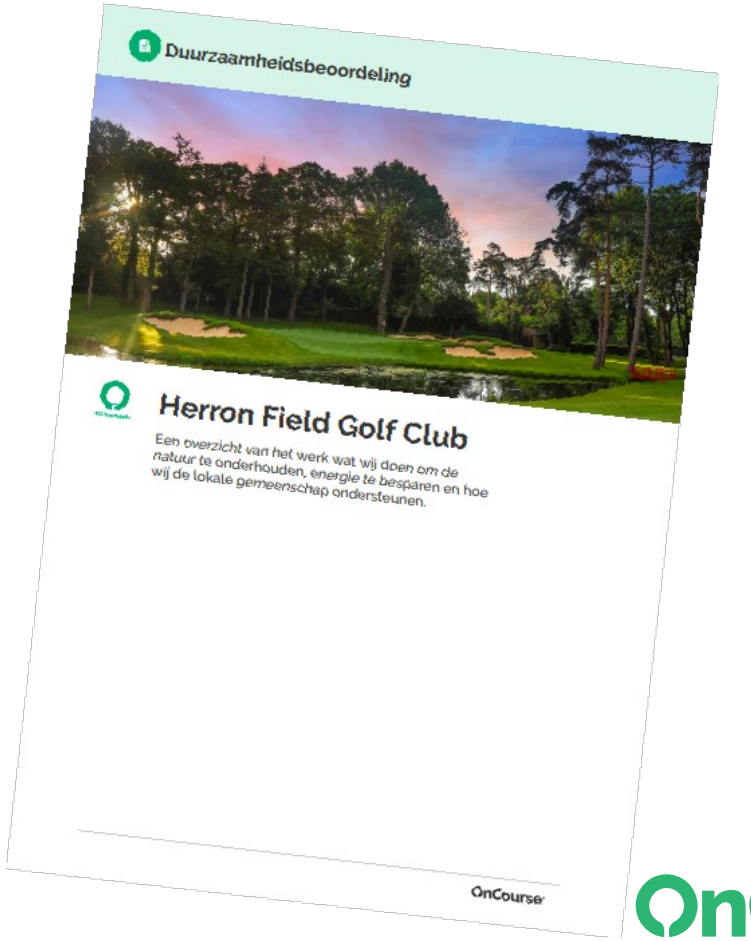


OnCourse® Nederland

# Rapporteren en communiceren

## Vanaf deze zomer. Meerwaarde voor alle inspanningen die u levert!

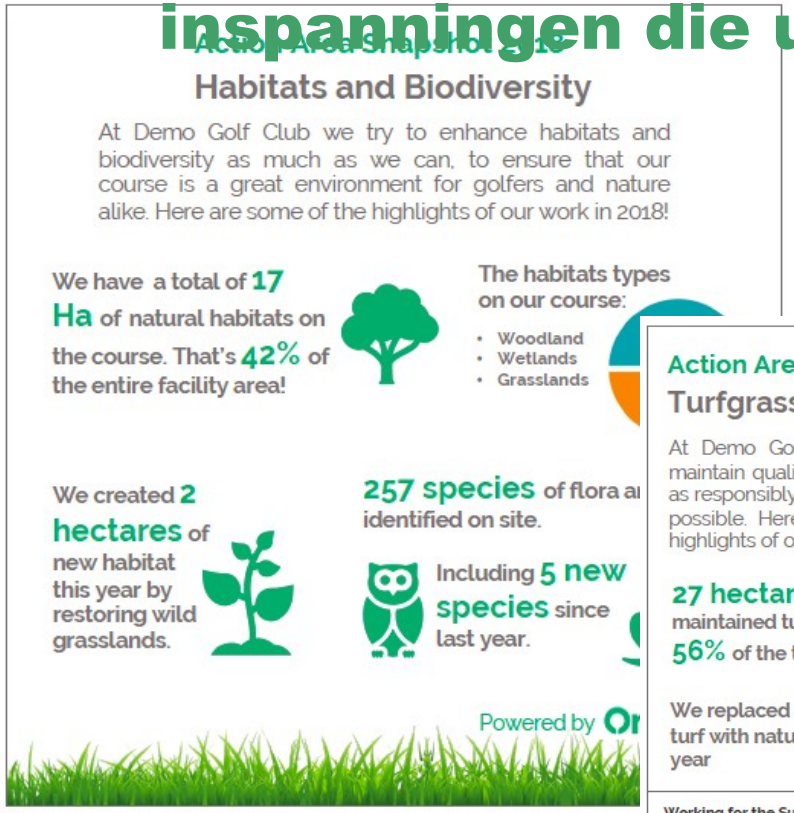


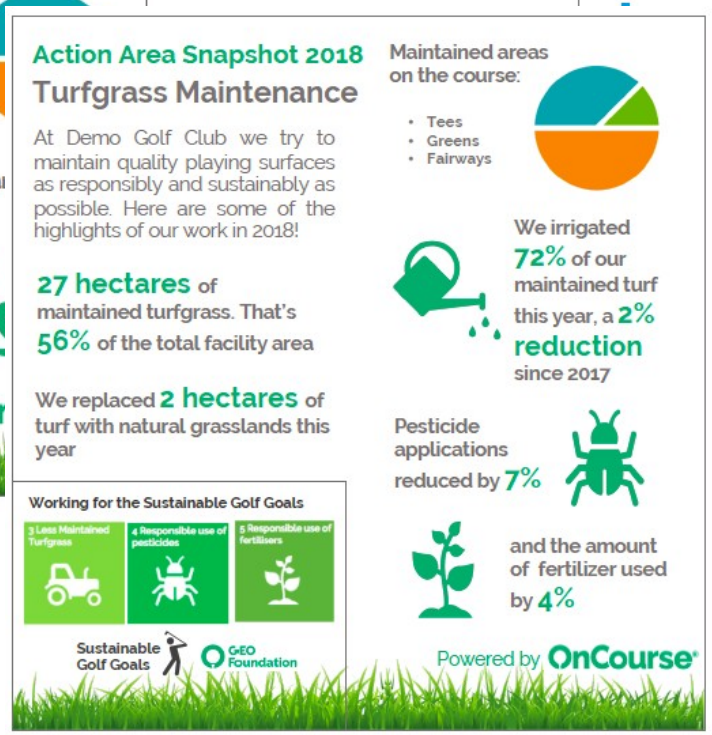


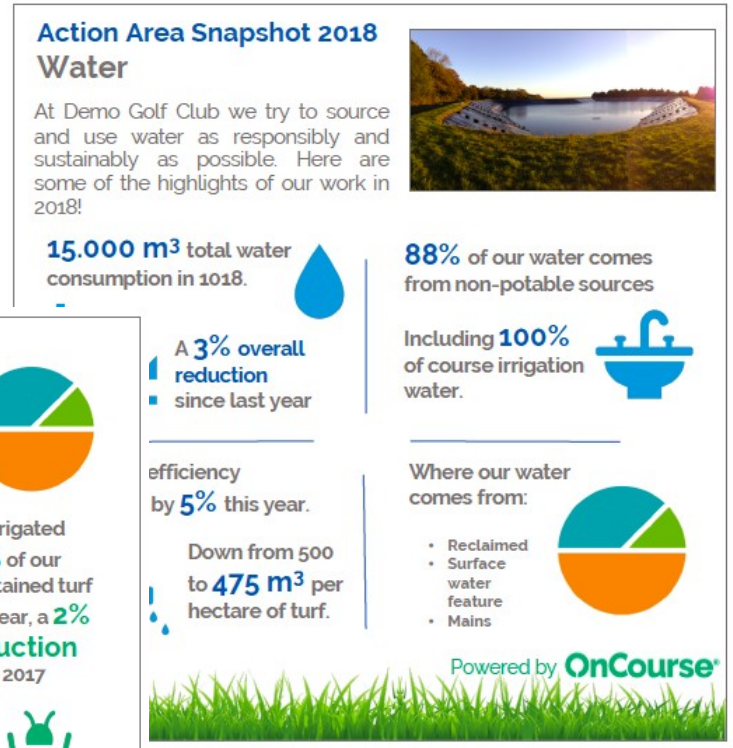


OnCourse®
Nederland

# Deel uw succes!

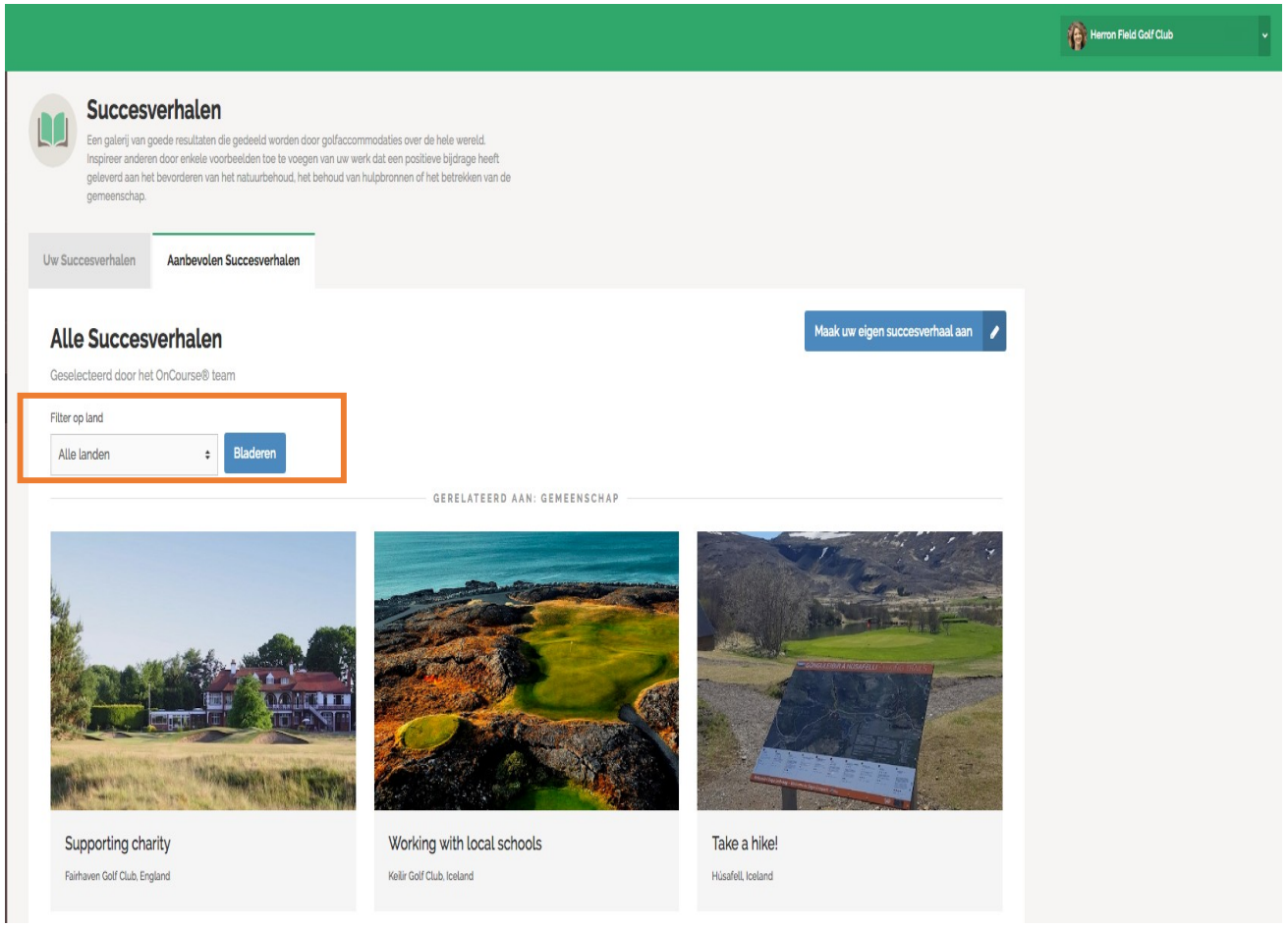


- Deel uw voorbeelden over duurzaamheid. Ten minste één voor elk van de negen actiegebieden en voeg meer toe wanneer u elk jaar wilt.
- Ook een goede bron van ideeën van anderen over de hele wereld.
- Gepromoot door GEO, de NGF, The R&A en anderen!

OnCourse® Nederland

**sustainable.golf** @sustainablegolf · Oct 24

Bogogno Golf Resort 🇮🇹

An all-around commitment into a sustainable energy policy has helped Bogogno Golf Resort save money and reduce CO2 emissions. #sustainablegolf #getoncourse

Full story: bit.ly/2ytl7Cd

**sustainable.golf** @sustainablegolf · Oct 19

Al Mouj Golf 🇴🇲

@AlmoujGolfOman has teamed-up with local farmers who use the course's green waste as a food source for their camels and goats, a win-win scenario! #greensports #getoncourse

Full story: bit.ly/2D9oHa6

**sustainable.golf** @sustainablegolf · Apr 3

Royal Birkdale Golf Club 🏴

An audit of the irrigation system @royalbirkdale_ with the help of @ToroGolf resulted in a 35% reduction in water use and happier members. 🏌

➡️ bit.ly/BirkdaleWater

#sustainablegolf #getOnCourse #GEOCertified

OnCourse® Nederland

# Ondersteuning door de NGF

- Jaarlijkse abonnement voor OnCourse Nederland.
- Aanvullende procesondersteuning d.m.v. workshops.
- Promotie en communicatie.
- Evidence based belangenbehartiging en Public Affairs.
- Werken met GEO aan uw feedback en continue verbeteringen.
- Onderzoeken met betrekking tot natuur, bronnen en gemeenschappen.

# Ondersteuning door de GEO Foundation

- Ondersteuning om te starten (login, etc.)
- Ondersteuning voor OnCourse gerelateerde vragen of technologische problemen.
- Voortdurende ontwikkeling en beheer van OnCourse.
- Pre-audit review.
- Certificeringsbesluiten (eventueel in overleg met de NGF).

GEO
Foundation
NGF

# OnCourse®

## Nederland

## www.getoncourse.golf

**Start vandaag!**

GEO Certified®

GEO Foundation

NGF

KONINKLIJKE NEDERLANDSE GOLF FEDERATIE

TURF
Turfgrass University Research Foundation

NGA
NEDERLANDSE GREENKEEPERS ASSOCIATIE

NVG
NEDERLANDSE VERENIGING GOLFACCOMMODATIES

R&A